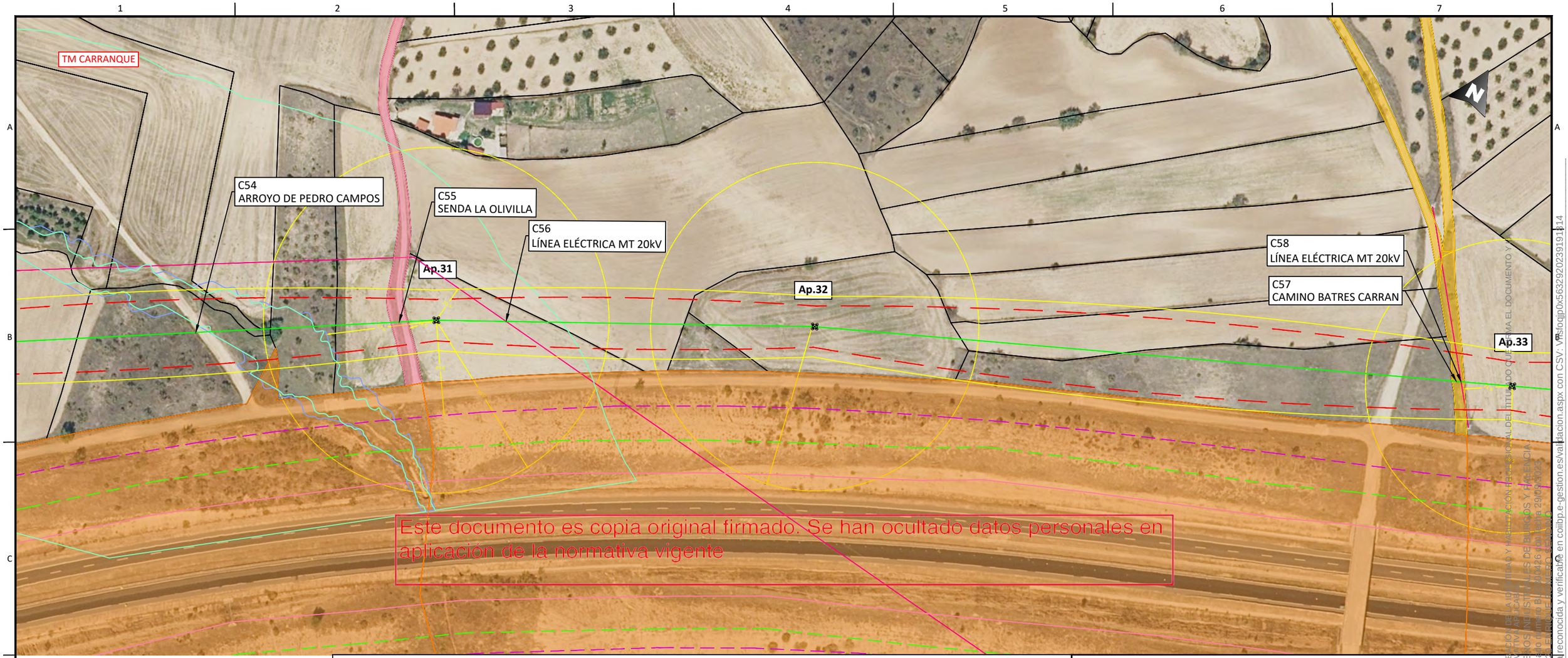

Este documento es copia original firmado. Se han ocultado datos personales en aplicación de la normativa vigente

LEYENDA

- Límite de término municipal.
- Límite parcela.
- Zanja simple circuito
- Zanja doble circuito
- Zanja triple circuito
- Zanja cuádruple circuito
- Perforación Horizontal Dirigida
- Río o arroyo.
- Dominio público hidráulico
- T500
- Zona de policía
- Zona dominio público carretera
- Zona servidumbre carretera
- Zona límite de edificación
- Canal de Isabel II alcantarillado urbano.
- Canal de Isabel II colector.
- Canal de Isabel II Tuberia abastecimiento.
- Línea eléctrica MT.
- Línea eléctrica MT 30kV.
- Línea eléctrica MT 45kV.
- Línea eléctrica AT 400kV.
- Línea eléctrica BT.
- Líneas de telecomunicación.
- MRG tuberia gas.
- Gasoducto
- Tuberias agua
- Línea Aérea xxx
- Vuelo de seguridad.
- Apoyos.
- Diametro de seguridad.
- Carreteras.
- Caminos.
- Autovía
- Senda.
- Vías pecuarias.
- Barranco
- Chorrera
- Vereda
- Escorrentia.
- Cordel.
- Yacimientos arqueológicos
- Cámara de empalme.

DISTRIBUCIÓN HOJAS:

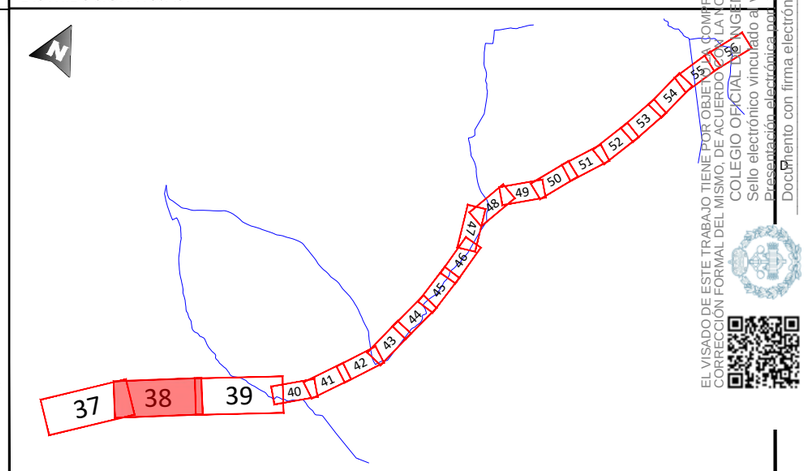

REV.	FECHA	DESCRIPCIÓN	FIRMA
06			
05			
04			
03			
02	21.09.23	COMENTARIOS CLIENTE	E.R.S.
01	28.07.23	INICIO PROYECTO	E.R.S.

EMITIDO PARA:
- ☐ Solo información
- ☐ Aprobar
- ☐ Presupuestar
- ☐ Construcción
- ☐ AS Built

solida

TÍTULO DE PROYECTO: LÍNEA 4C 220kV NUDOS LEGANÉS-FORTUNA-PRADO-VENTAS

TÍTULO DEL PLANO: PLANTA GENERAL

REF. PLANO: SOIL2320401ALPGGE01

ESCALA: 1:2.000

Nº HOJA: 38 de 97

REV: 02

PROYECTADO	J.N.P.		21.09.23
DIBUJADO	F.R.B.		21.09.23
APROBADO	E.R.S.		21.09.23

DIN-A3

EL VISADO DE ESTE TRABAJO TIENE POR OBJETO COMPROBAR EL GRADO DE AJUSTE ENTRE LA INFORMACIÓN TÉCNICA Y ADMINISTRATIVA ASOCIADA AL TITULO QUE FIGURA EN EL DOCUMENTO VISADO Y LA NORMATIVA VIGENTE APLICABLE AL MISMO, DE ACUERDO CON LOS ESTATUTOS, REGLAMENTOS NORMAS DEONTOLÓGICAS Y ARANCELES DEL COLEGIO OFICIAL DE INGENIEROS INDUSTRIALES DE BURGOS Y PALENCIA
Sello electrónico vinculado a visado número BL-230026 con fecha 29/09/2023
Documento con firma electrónica reconocida y verificable en colibp.e-gestion.es/validacion.aspx con CSV: VFSfocjp0x563292023911314

Este documento es copia original firmado. Se han ocultado datos personales en aplicación de la normativa vigente

LEYENDA

- Límite de término municipal.
- Límite parcela.
- Zanja simple circuito
- Zanja doble circuito
- Zanja triple circuito
- Zanja cuádruple circuito
- Perforación Horizontal Dirigida
- Río o arroyo.
- Dominio público hidráulico
- T500
- Zona de policía
- Zona dominio público carretera
- Zona servidumbre carretera
- Zona límite de edificación
- Canal de Isabel II alcantarillado urbano.
- Canal de Isabel II colector.
- Canal de Isabel II Tuberia abastecimiento.
- Línea eléctrica MT.
- Línea eléctrica MT 30kV.
- Línea eléctrica MT 45kV.
- Línea eléctrica AT 400kV.
- Línea eléctrica BT.
- Líneas de telecomunicación.
- MRG tuberia gas.
- Gasoducto
- Tuberias agua
- Línea Aérea xxx
- Vuelo de seguridad.
- Apoyos.
- Diametro de seguridad.
- Carreteras.
- Caminos.
- Autovía
- Senda.
- Vías pecuarias.
- Barranco
- Chorrera
- Vereda
- Escorrentia.
- Cordel.
- Yacimientos arqueológicos
- Cámara de empalme.

DISTRIBUCIÓN HOJAS:

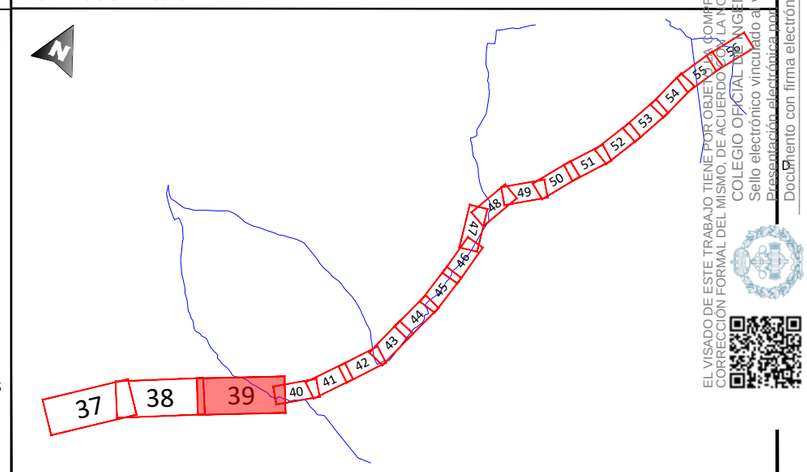

REV.	FECHA	DESCRIPCIÓN	FIRMA
06			
05			
04			
03			
02	21.09.23	COMENTARIOS CLIENTE	E.R.S.
01	28.07.23	INICIO PROYECTO	E.R.S.

EMITIDO PARA:
- ☐ Solo información
- ☐ Aprobar
- ☐ Presupuestar
- ☐ Construcción
- ☐ AS Built

solida

TÍTULO DE PROYECTO: LÍNEA 4C 220kV NUDOS LEGANÉS-FORTUNA-PRADO-VENTAS

TÍTULO DEL PLANO: PLANTA GENERAL

REF. PLANO: SOIL2320401ALPGGE01

ESCALA: 1:2.000

Nº HOJA: 39 de 97

REV: 02

PROYECTADO	J.N.P.	21.09.23
DIBUJADO	F.R.B.	21.09.23
APROBADO	E.R.S.	21.09.23

DIN-A3

EL VISADO DE ESTE TRABAJO TIENE POR OBJETO: COMPROBAR LA IDENTIDAD Y HABILITACIÓN DEL TÉCNICO, LA CORRECCIÓN FORMAL DEL MISMO, DE ACUERDO CON LA NORMATIVA VIGENTE APLICABLE.
COLEGIO OFICIAL DE INGENIEROS INDUSTRIALES DE BALEARES
Sello electrónico vinculado al visado nº 23EU2800 de fecha 11/09/2023
Presentado electrónicamente con CSV: VFS0ojp0x563292023911814
Documento con firma electrónica reconocida y verificable en coilbp.e-gestion.es/validacion.aspx con CSV: VFS0ojp0x563292023911814

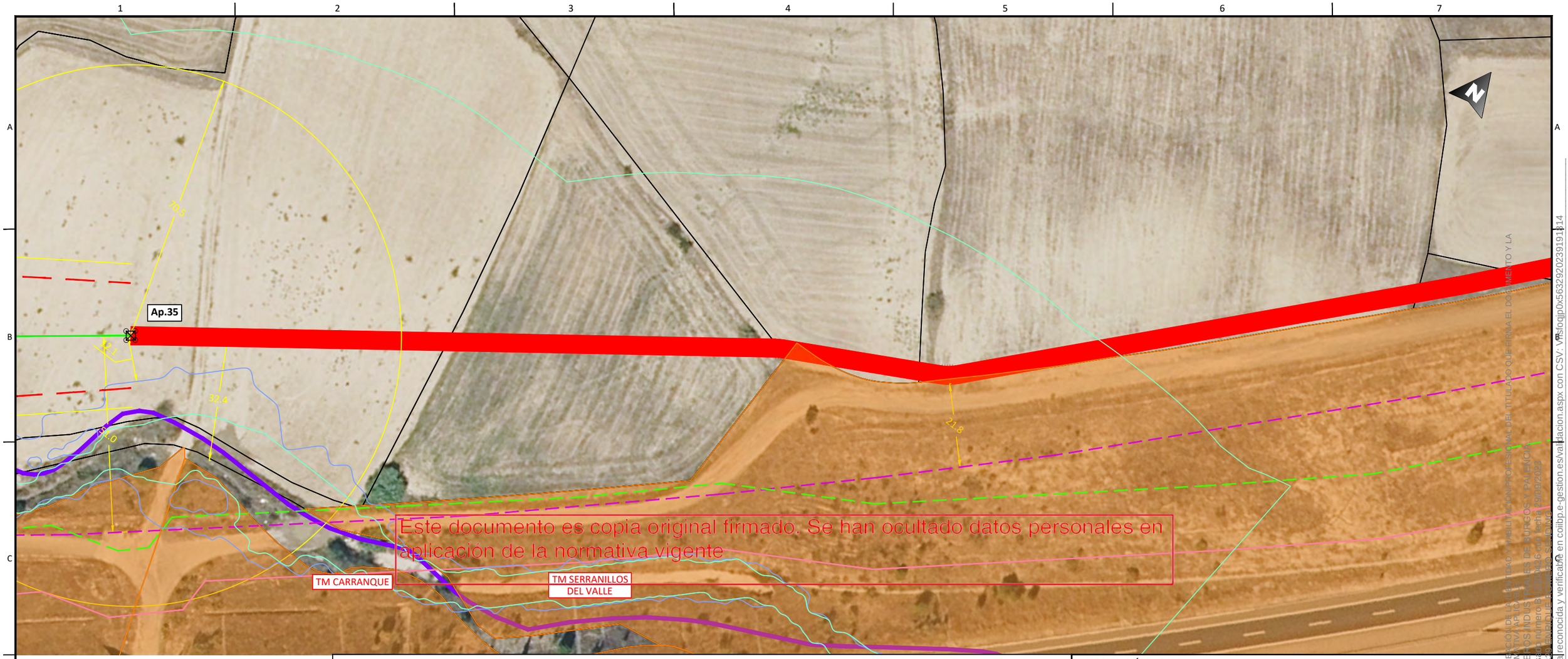

Este documento es copia original firmado. Se han ocultado datos personales en aplicación de la normativa vigente

LEYENDA

- Límite de término municipal.
- Límite parcela.
- Zanja simple circuito
- Zanja doble circuito
- Zanja triple circuito
- Zanja cuádruple circuito
- Perforación Horizontal Dirigida
- Río o arroyo.
- Dominio público hidráulico
- T500
- Zona de policía
- Zona dominio público carretera
- Zona servidumbre carretera
- Zona límite de edificación
- Canal de Isabel II alcantarillado urbano.
- Canal de Isabel II colector.
- Canal de Isabel II Tuberia abastecimiento.
- Línea eléctrica MT.
- Línea eléctrica MT 30kV.
- Línea eléctrica MT 45kV.
- Línea eléctrica AT 400kV.
- Línea eléctrica BT.
- Líneas de telecomunicación.
- MRG tuberia gas.
- Gasoducto
- Tuberias agua
- Línea Aérea xxx
- Vuelo de seguridad.
- Apoyos.
- Diametro de seguridad.
- Carreteras.
- Caminos.
- Autovía
- Senda.
- Vías pecuarias.
- Barranco
- Chorrera
- Vereda
- Escorrentia.
- Cordel.
- Yacimientos arqueológicos
- Cámara de empalme.

DISTRIBUCIÓN HOJAS:

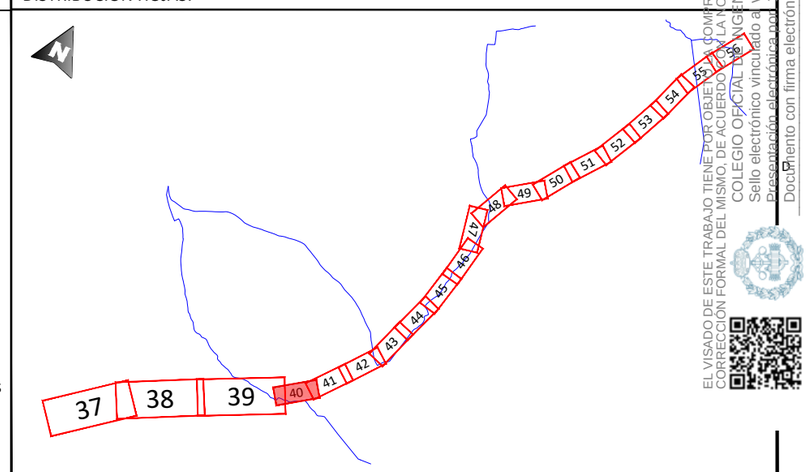

REV.	FECHA	DESCRIPCIÓN	FIRMA
06			
05			
04			
03			
02	21.09.23	COMENTARIOS CLIENTE	E.R.S.
01	28.07.23	INICIO PROYECTO	E.R.S.

EMITIDO PARA:
- ☐ Solo información
- ☐ Aprobar
- ☐ Presupuestar
- ☐ Construcción
- ☐ AS Built

solida

TÍTULO DE PROYECTO: LÍNEA 4C 220kV NUDOS LEGANÉS-FORTUNA-PRADO-VENTAS

TÍTULO DEL PLANO: PLANTA GENERAL

REF. PLANO: SOIL2320401ALPGGE01

ESCALA:	Nº HOJA:				
1:1.000	40 de 97	PROYECTADO	J.N.P.		21.09.23
	REV: 02	DIBUJADO	F.R.B.		21.09.23
		APROBADO	E.R.S.		21.09.23

DIN-A3

EL VISADO DE ESTE TRABAJO TIENE POR OBJETO COMPROBAR LA INTEGRIDAD Y VALIDEZ DE LA DOCUMENTACIÓN, DE ACUERDO CON LA NORMATIVA APLICABLE DEL COLEGIO OFICIAL DE INGENIEROS INDUSTRIALES DE BURGOS Y LA CORRECCIÓN FORMAL DEL MISMO, DE ACUERDO CON LA NORMATIVA APLICABLE DEL TITULADO QUE FIRMA EL DOCUMENTO Y LA COLEGIO OFICIAL DE INGENIEROS INDUSTRIALES DE BURGOS Y PALENCIA
Sello electrónico vinculado a visado número B-2020-0126 con fecha 29/09/2023
Presentación electrónica nº 132 [illegible]
Documento con firma electrónica reconocida y verificable en coilbp.e-gestion.es/validacion.aspx con CSV: VFSfoqjp0x563292023919114

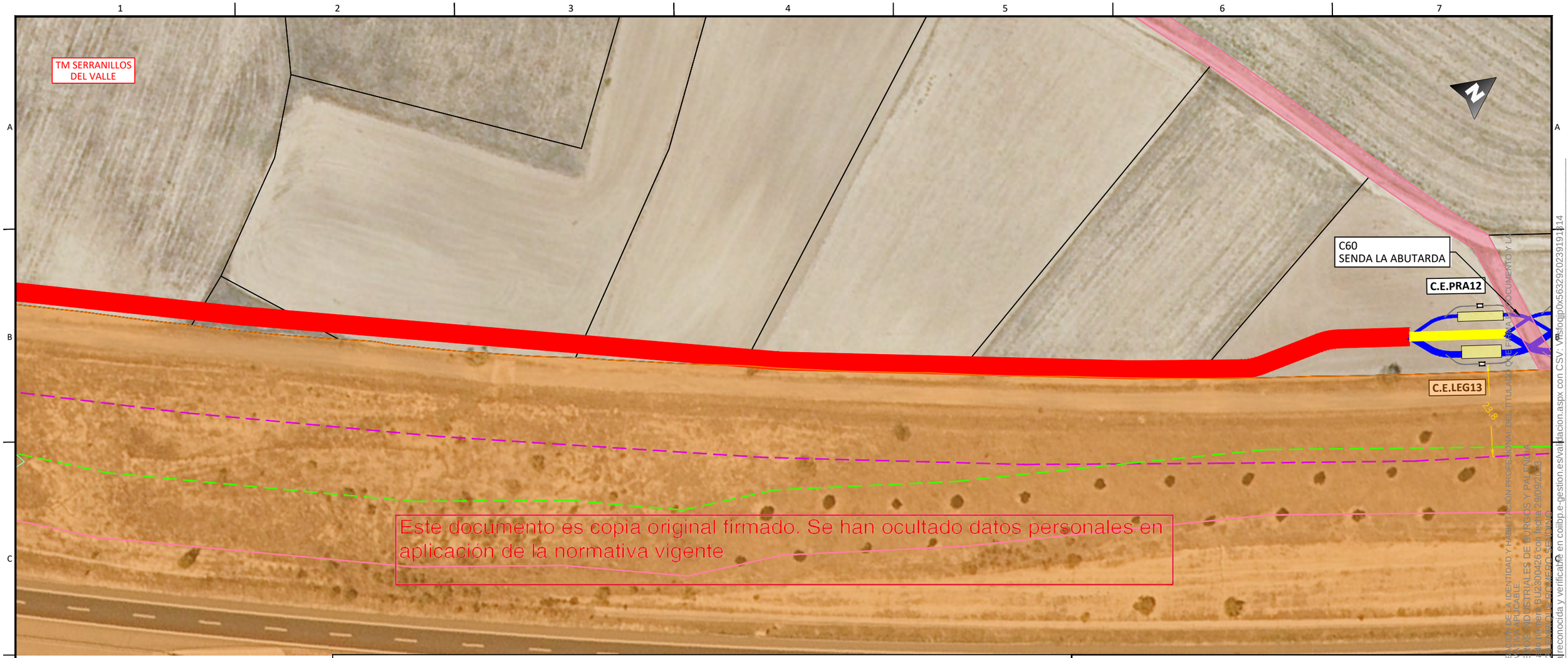

Este documento es copia original firmado. Se han ocultado datos personales en aplicación de la normativa vigente

LEYENDA

- Límite de término municipal.
- Límite parcela.
- Zanja simple circuito
- Zanja doble circuito
- Zanja triple circuito
- Zanja cuádruple circuito
- Perforación Horizontal Dirigida
- Río o arroyo.
- Dominio público hidráulico
- T500
- Zona de policía
- Zona dominio público carretera
- Zona servidumbre carretera
- Zona límite de edificación
- Canal de Isabel II alcantarillado urbano.
- Canal de Isabel II colector.
- Canal de Isabel II Tuberia abastecimiento.
- Línea eléctrica MT.
- Línea eléctrica MT 30kV.
- Línea eléctrica MT 45kV.
- Línea eléctrica AT 400kV.
- Línea eléctrica BT.
- Líneas de telecomunicación.
- MRG tuberia gas.
- Gasoducto
- Tuberias agua
- Línea Aérea xxx
- Vuelo de seguridad.
- Apoyos.
- Diametro de seguridad.
- Carreteras.
- Caminos.
- Autovía
- Senda.
- Vías pecuarias.
- Barranco
- Chorrera
- Vereda
- Escorrentia.
- Cordel.
- Yacimientos arqueológicos
- Cámara de empalme.

DISTRIBUCIÓN HOJAS:

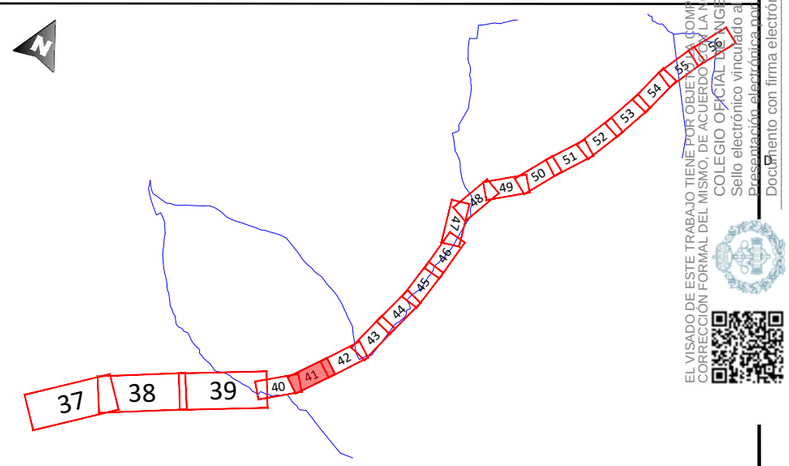

REV.	FECHA	DESCRIPCIÓN	FIRMA
06			
05			
04			
03			
02	21.09.23	COMENTARIOS CLIENTE	E.R.S.
01	28.07.23	INICIO PROYECTO	E.R.S.

EMITIDO PARA:
- ☐ Solo información
- ☐ Aprobar
- ☐ Presupuestar
- ☐ Construcción
- ☐ AS Built

solida

TÍTULO DE PROYECTO: LÍNEA 4C 220kV NUDOS LEGANÉS-FORTUNA-PRADO-VENTAS

TÍTULO DEL PLANO: PLANTA GENERAL

REF. PLANO: SOIL2320401ALPGGE01

ESCALA: 1:1.000

Nº HOJA: 41 de 97

REV: 02

PROYECTADO	J.N.P.	21.09.23
DIBUJADO	F.R.B.	21.09.23
APROBADO	E.R.S.	21.09.23

DIN-A3

EL VISADO DE ESTE TRABAJO TIENE POR OBJETO: COMPROBAR LA IDENTIDAD Y HABILITACIÓN PROFESIONAL DEL TITULADO QUE FIRMA EL DOCUMENTO Y LA CORRECCIÓN FORMAL DEL MISMO, DE ACUERDO CON LA NORMATIVA APLICABLE.
COLEGIO OFICIAL DE INGENIEROS INDUSTRIALES DE BURGOS Y PALENCIA
Sello electrónico vinculado a visado número: BU230426 con fecha 29/09/2023
Documento con firma electrónica reconocida y verificada en colibp.e-gestion.es/validacion.aspx con CSV: VFSfoqjp0x563292023911314

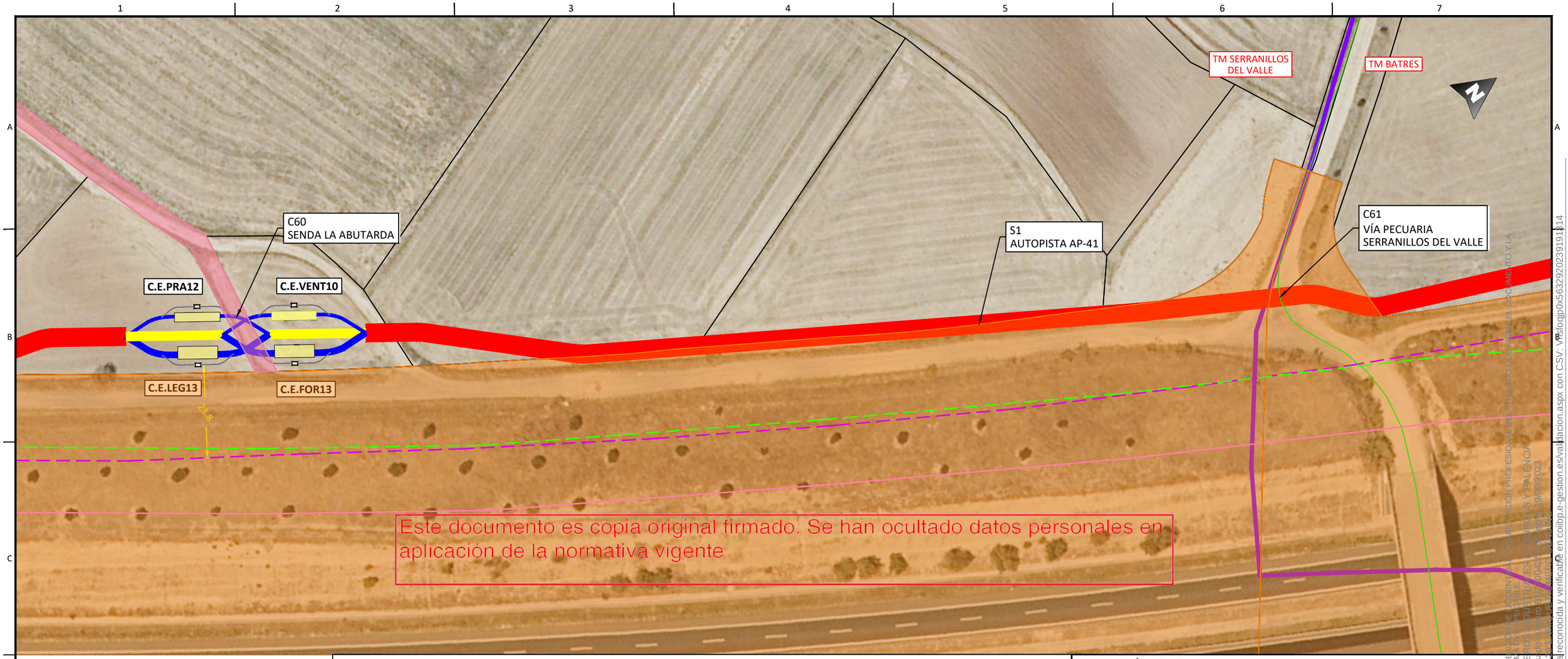

Este documento es copia original firmado. Se han ocultado datos personales en aplicación de la normativa vigente

LEYENDA

- Límite de término municipal.
- Límite parcela.
- Zanja simple circuito
- Zanja doble circuito
- Zanja triple circuito
- Zanja cuádruple circuito
- Perforación Horizontal Dirigida
- Río o arroyo.
- Dominio público hidráulico
- T500
- Zona de policía
- Zona dominio público carretera
- Zona servidumbre carretera
- Zona límite de edificación
- Canal de Isabel II alcantarillado urbano.
- Canal de Isabel II colector.
- Canal de Isabel II Tuberia abastecimiento.
- Línea eléctrica MT.
- Línea eléctrica MT 30kV.
- Línea eléctrica MT 45kV.
- Línea eléctrica AT 400kV.
- Línea eléctrica BT.
- Líneas de telecomunicación.
- MRG tuberia gas.
- Gasoducto
- Tuberias agua
- Línea Aérea xxx
- Vuelo de seguridad.
- Apoyos.
- Diametro de seguridad.
- Carreteras.
- Caminos.
- Autovía
- Senda.
- Vías pecuarias.
- Barranco
- Chorrera
- Vereda
- Escorrentia.
- Cordel.
- Yacimientos arqueológicos
- Cámara de empalme.

DISTRIBUCIÓN HOJAS:

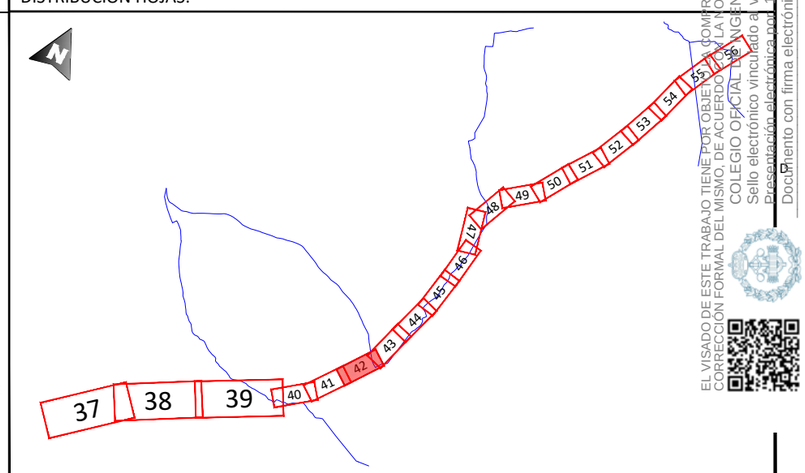

REV.	FECHA	DESCRIPCIÓN	FIRMA
06			
05			
04			
03			
02	21.09.23	COMENTARIOS CLIENTE	E.R.S.
01	28.07.23	INICIO PROYECTO	E.R.S.

EMITIDO PARA:
- ☐ Solo información
- ☐ Aprobar
- ☐ Presupuestar
- ☐ Construcción
- ☐ AS Built

solida

TÍTULO DE PROYECTO: LÍNEA 4C 220kV NUDOS LEGANÉS-FORTUNA-PRADO-VENTAS

TÍTULO DEL PLANO: PLANTA GENERAL

REF. PLANO: SOIL2320401ALPGGE01

ESCALA: 1:1.000

Nº HOJA: 42 de 97

REV: 02

PROYECTADO	J.N.P.		21.09.23
DIBUJADO	F.R.B.		21.09.23
APROBADO	E.R.S.		21.09.23

DIN-A3

EL VISADO DE ESTE TRABAJO TIENE POR OBJETO COMPROBAR LO DE LA IDENTIDAD, COMPETENCIA Y CONDICIÓN PROFESIONAL DEL TITULADO QUE FIRMA EL DOCUMENTO Y LA CORRECCIÓN FORMAL DEL MISMO, DE ACUERDO CON LA NORMATIVA APLICABLE.
COLEGIO OFICIAL DE INGENIEROS INDUSTRIALES DE BURGOS Y PALENCIA
Sello electrónico vinculado a visado número B1J0200423 de fecha 29/09/2023
Documento con firma electrónica reconocida y verificable en colibp.e-gestion.es/validacion.aspx con CSV: VFSfojjp0x563292023911314

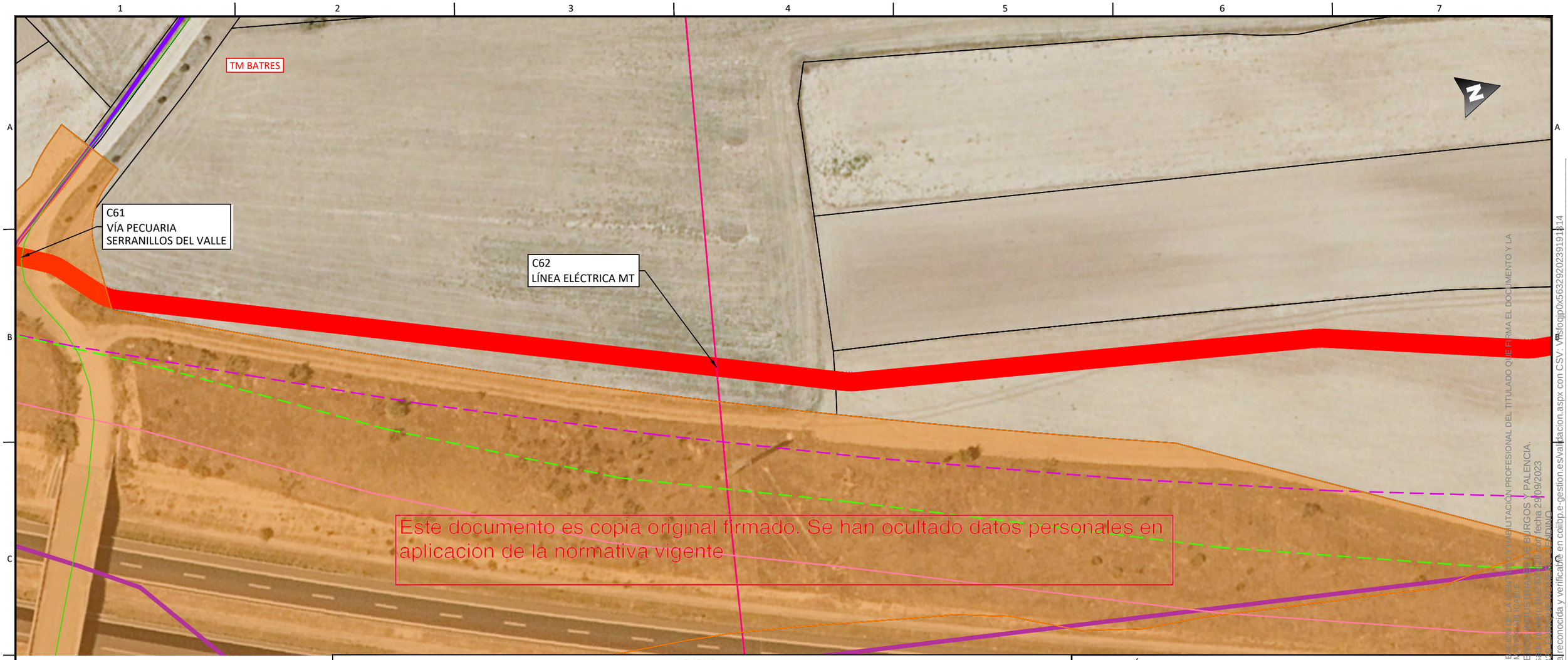

Este documento es copia original firmado. Se han ocultado datos personales en aplicación de la normativa vigente

LEYENDA

- Límite de término municipal.
- Límite parcela.
- Zanja simple circuito
- Zanja doble circuito
- Zanja triple circuito
- Zanja cuádruple circuito
- Perforación Horizontal Dirigida
- Río o arroyo.
- Dominio público hidráulico
- T500
- Zona de policía
- Zona dominio público carretera
- Zona servidumbre carretera
- Zona límite de edificación
- Canal de Isabel II alcantarillado urbano.
- Canal de Isabel II colector.
- Canal de Isabel II Tuberia abastecimiento.
- Línea eléctrica MT.
- Línea eléctrica MT 30kV.
- Línea eléctrica MT 45kV.
- Línea eléctrica AT 400kV.
- Línea eléctrica BT.
- Líneas de telecomunicación.
- MRG tuberia gas.
- Gasoducto
- Tuberias agua
- Línea Aérea xxx
- Vuelo de seguridad.
- Apoyos.
- Diametro de seguridad.
- Carreteras.
- Caminos.
- Autovía
- Senda.
- Vías pecuarias.
- Barranco
- Chorrera
- Vereda
- Escorrentia.
- Cordel.
- Yacimientos arqueológicos
- Cámara de empalme.

DISTRIBUCIÓN HOJAS:

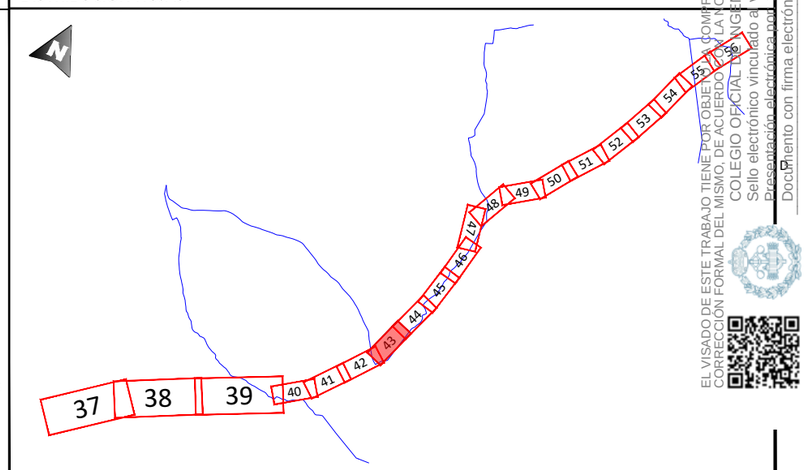

REV.	FECHA	DESCRIPCIÓN	FIRMA
06			
05			
04			
03			
02	21.09.23	COMENTARIOS CLIENTE	E.R.S.
01	28.07.23	INICIO PROYECTO	E.R.S.

EMITIDO PARA:
- ☐ Solo información
- ☐ Aprobar
- ☐ Presupuestar
- ☐ Construcción
- ☐ AS Built

solida

TÍTULO DE PROYECTO: LÍNEA 4C 220kV NUDOS LEGANÉS-FORTUNA-PRADO-VENTAS

TÍTULO DEL PLANO: PLANTA GENERAL

REF. PLANO: SOIL2320401ALPGGE01

ESCALA: 1:1.000

Nº HOJA: 43 de 97

REV: 02

PROYECTADO	J.N.P.		21.09.23
DIBUJADO	F.R.B.		21.09.23
APROBADO	E.R.S.		21.09.23

DIN-A3

EL VISADO DE ESTE TRABAJO TIENE POR OBJETO ACREDITAR EL CUMPLIMIENTO DE LA LEGISLACIÓN VIGENTE, EL ESTATUTO Y HABILITACIÓN PROFESIONAL DEL TITULADO QUE FIRMA EL DOCUMENTO Y LA CORRECCIÓN FORMAL DEL MISMO, DE ACUERDO CON LA NORMATIVA APLICABLE.
COLEGIO OFICIAL DE INGENIEROS INDUSTRIALES DE BURGOS Y PALENCIA.
Sello electrónico vinculado a visado número BU/2023/00000 con fecha 29/09/2023
Presentación electrónica con IP 83.36.48.14
Documento con firma electrónica reconocida y verificable en coilbp.e-gestion.es/validacion.aspx con CSV: VFS0ojp0x563292023911914

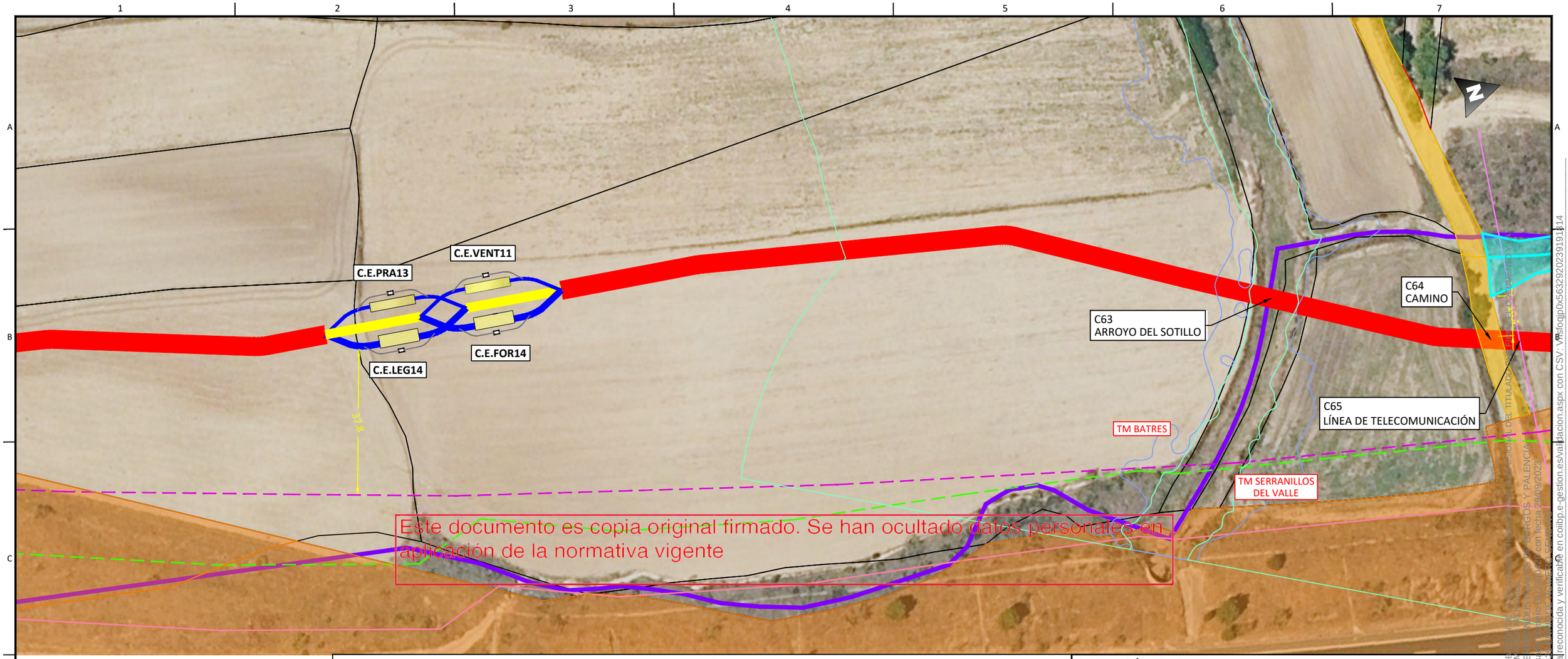

Este documento es copia original firmado. Se han ocultado datos personales en aplicación de la normativa vigente

LEYENDA

- Límite de término municipal.
- Límite parcela.
- Zanja simple circuito
- Zanja doble circuito
- Zanja triple circuito
- Zanja cuádruple circuito
- Perforación Horizontal Dirigida
- Río o arroyo.
- Dominio público hidráulico
- T500
- Zona de policía
- Zona dominio público carretera
- Zona servidumbre carretera
- Zona límite de edificación
- Canal de Isabel II alcantarillado urbano.
- Canal de Isabel II colector.
- Canal de Isabel II Tuberia abastecimiento.
- Línea eléctrica MT.
- Línea eléctrica MT 30kV.
- Línea eléctrica MT 45kV.
- Línea eléctrica AT 400kV.
- Línea eléctrica BT.
- Líneas de telecomunicación.
- MRG tuberia gas.
- Gasoducto
- Tuberias agua
- Línea Aérea xxx
- Vuelo de seguridad.
- Apoyos.
- Diametro de seguridad.
- Carreteras.
- Caminos.
- Autovía
- Senda.
- Vías pecuarias.
- Barranco
- Chorrera
- Vereda
- Escorrentia.
- Cordel.
- Yacimientos arqueológicos
- Cámara de empalme.

DISTRIBUCIÓN HOJAS:

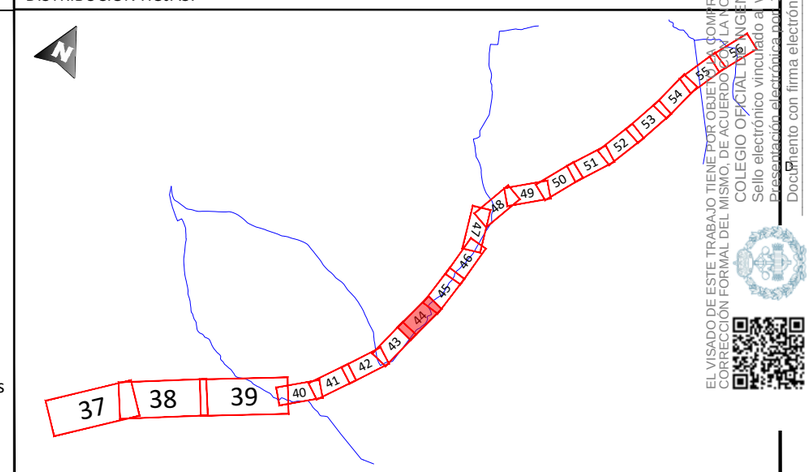

EL VISADO DE ESTE TRABAJO TIENE POR OBJETO COMPROBAR LA CORRECCIÓN FORMAL DEL MISMO, DE ACUERDO CON LA NORMATIVA VIGENTE DEL TITULADO COLEGIO OFICIAL DE INGENIEROS INDUSTRIALES DE BURGOS Y PALENCIA
Sello electrónico vinculado al visado nº BU2300042 con fecha 29/09/2023
Documento con firma electrónica reconocida y verificable en colibp.e-gestion.es/validacion.aspx con CSV: VFSfoqjp0x563292023911314

REV.	FECHA	DESCRIPCIÓN	FIRMA
06			
05			
04			
03			
02	21.09.23	COMENTARIOS CLIENTE	E.R.S.
01	28.07.23	INICIO PROYECTO	E.R.S.

EMITIDO PARA:
- ☐ Solo información
- ☐ Aprobar
- ☐ Presupuestar
- ☐ Construcción
- ☐ AS Built

solida

TÍTULO DE PROYECTO: LÍNEA 4C 220kV NUDOS LEGANÉS-FORTUNA-PRADO-VENTAS

TÍTULO DEL PLANO: PLANTA GENERAL

REF. PLANO: SOIL2320401ALPGGE01

ESCALA:	Nº HOJA:			
1:1.000	44 de 97	PROYECTADO	J.N.P.	21.09.23
	REV: 02	DIBUJADO	F.R.B.	21.09.23
		APROBADO	E.R.S.	21.09.23

DIN-A3

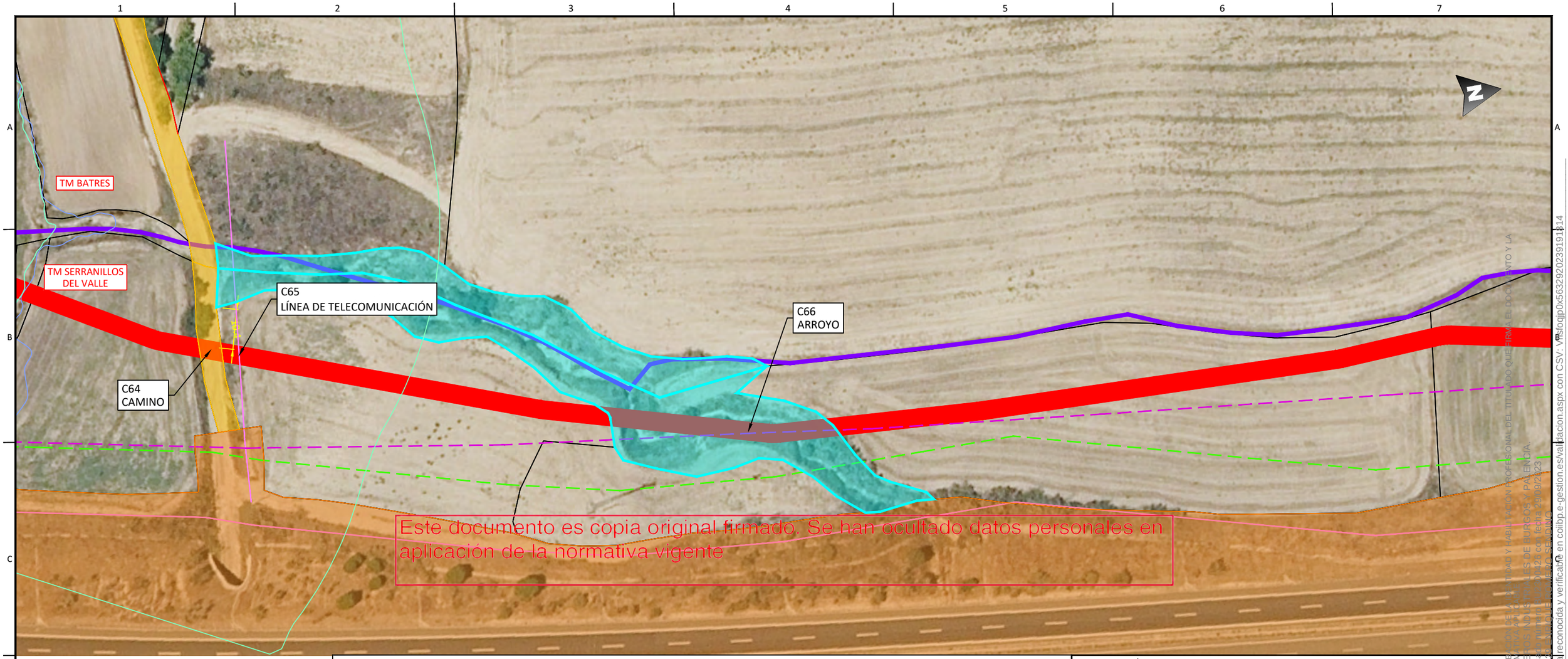

Este documento es copia original firmado. Se han ocultado datos personales en aplicación de la normativa vigente

LEYENDA

- Límite de término municipal.
- Límite parcela.
- Zanja simple circuito
- Zanja doble circuito
- Zanja triple circuito
- Zanja cuádruple circuito
- Perforación Horizontal Dirigida
- Río o arroyo.
- Dominio público hidráulico
- T500
- Zona de policía
- Zona dominio público carretera
- Zona servidumbre carretera
- Zona límite de edificación
- Canal de Isabel II alcantarillado urbano.
- Canal de Isabel II colector.
- Canal de Isabel II Tuberia abastecimiento.
- Línea eléctrica MT.
- Línea eléctrica MT 30kV.
- Línea eléctrica MT 45kV.
- Línea eléctrica AT 400kV.
- Línea eléctrica BT.
- Líneas de telecomunicación.
- MRG tuberia gas.
- Gasoducto
- Tuberias agua
- Línea Aérea xxx
- Vuelo de seguridad.
- Apoyos.
- Diametro de seguridad.
- Carreteras.
- Caminos.
- Autovía
- Senda.
- Vías pecuarias.
- Barranco
- Chorrera
- Vereda
- Escorrentia.
- Cordel.
- Yacimientos arqueológicos
- Cámara de empalme.

DISTRIBUCIÓN HOJAS:

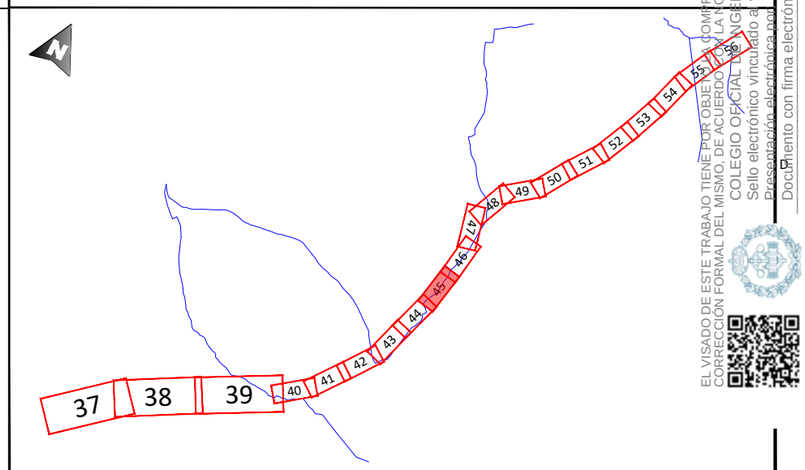

REV.	FECHA	DESCRIPCIÓN	FIRMA
06			
05			
04			
03			
02	21.09.23	COMENTARIOS CLIENTE	E.R.S.
01	28.07.23	INICIO PROYECTO	E.R.S.

EMITIDO PARA:
- ☐ Solo información
- ☐ Aprobar
- ☐ Presupuestar
- ☐ Construcción
- ☐ AS Built

solida

TÍTULO DE PROYECTO: LÍNEA 4C 220kV NUDOS LEGANÉS-FORTUNA-PRADO-VENTAS

TÍTULO DEL PLANO: PLANTA GENERAL

REF. PLANO: SOIL2320401ALPGGE01

ESCALA: 1:1.000

Nº HOJA: 45 de 97

REV: 02

PROYECTADO	J.N.P.	21.09.23
DIBUJADO	F.R.B.	21.09.23
APROBADO	E.R.S.	21.09.23

DIN-A3

EL VISADO DE ESTE TRABAJO TIENE POR OBJETO COMPROBAR LA INTEGRIDAD Y HABILITACIÓN PROFESIONAL DEL TITULADO QUE FIRMA EL DOCUMENTO Y LA CORRECCIÓN FORMAL DEL MISMO, DE ACUERDO CON LA NORMATIVA ALTERNATIVA DEL COLEGIO OFICIAL DE INGENIEROS INDUSTRIALES DE BURGOS Y PALENCIA
Sello electrónico vinculado a visado numero 1320120126 con fecha 29/09/2023
Documento con firma electrónica reconocida y verificable en colibp.e-gestion.es/validacion.aspx con CSV: VFSfojjp0X563292023911314

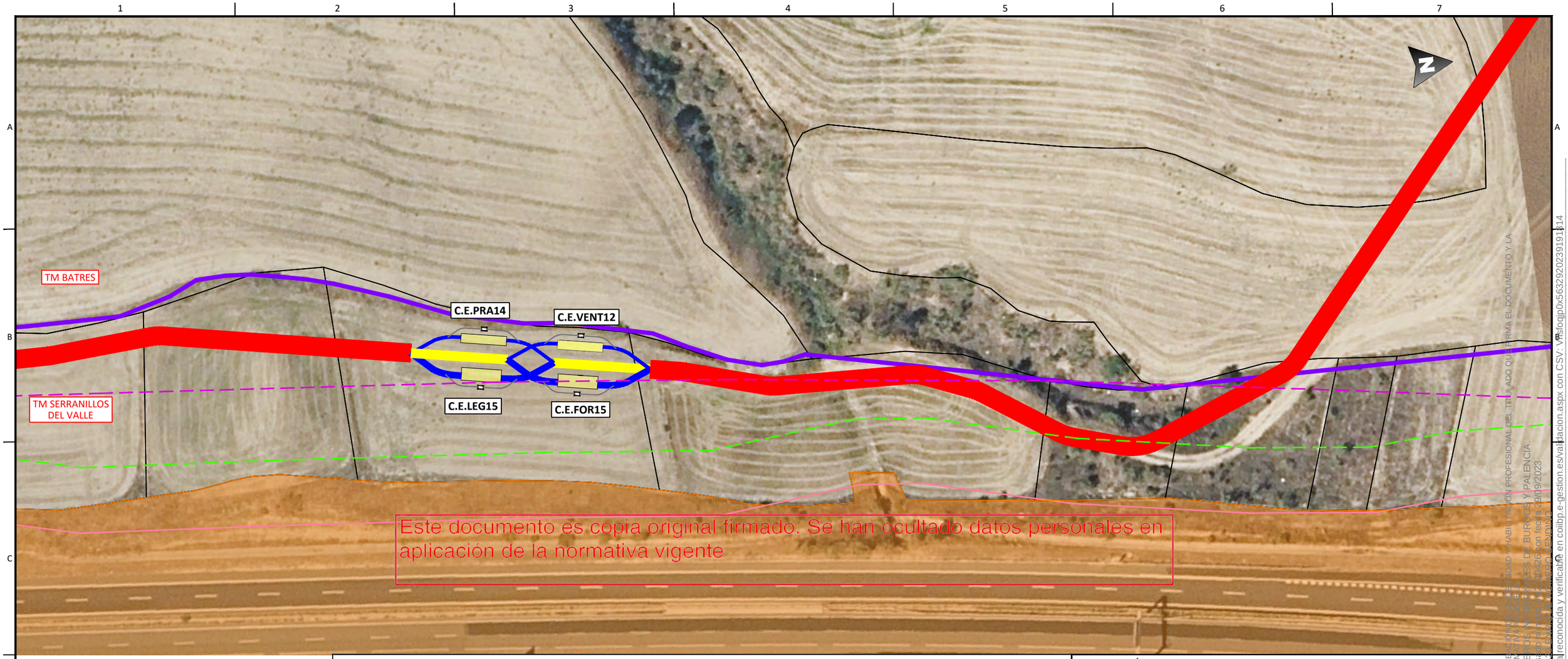

Este documento es copia original firmado. Se han ocultado datos personales en aplicación de la normativa vigente

LEYENDA

- Límite de término municipal.
- Límite parcela.
- Zanja simple circuito
- Zanja doble circuito
- Zanja triple circuito
- Zanja cuádruple circuito
- Perforación Horizontal Dirigida
- Río o arroyo.
- Dominio público hidráulico
- T500
- Zona de policía
- Zona dominio público carretera
- Zona servidumbre carretera
- Zona límite de edificación
- Canal de Isabel II alcantarillado urbano.
- Canal de Isabel II colector.
- Canal de Isabel II Tuberia abastecimiento.
- Línea eléctrica MT.
- Línea eléctrica MT 30kV.
- Línea eléctrica MT 45kV.
- Línea eléctrica AT 400kV.
- Línea eléctrica BT.
- Líneas de telecomunicación.
- MRG tuberia gas.
- Gasoducto
- Tuberias agua
- Línea Aérea xxx
- Vuelo de seguridad.
- Apoyos.
- Diametro de seguridad.
- Carreteras.
- Caminos.
- Autovía
- Senda.
- Vías pecuarias.
- Barranco
- Chorrera
- Vereda
- Escorrentia.
- Cordel.
- Yacimientos arqueológicos
- Cámara de empalme.

DISTRIBUCIÓN HOJAS:

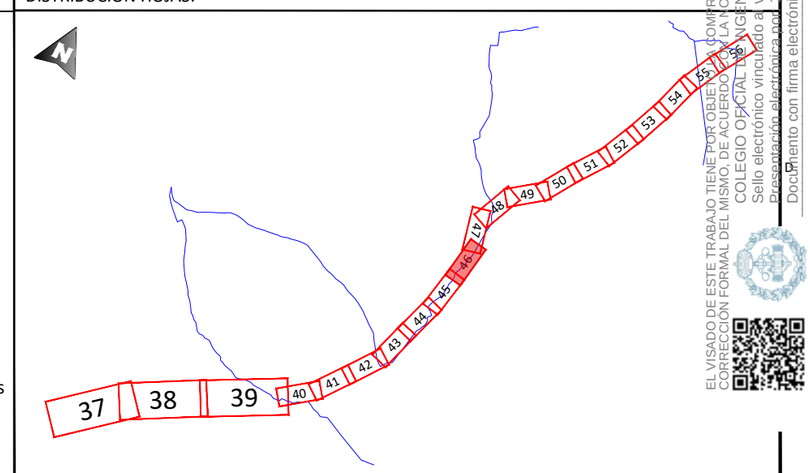

EL VISADO DE ESTE TRABAJO TIENE POR OBJETO COMPROBAR LA CORRECTA FORMACIÓN, CONFORMIDAD Y HABILITACIÓN PROFESIONAL DEL TITULADO QUE FIRMA EL DOCUMENTO Y LA CORRECCIÓN FORMAL DEL MISMO, DE ACUERDO CON LA NORMATIVA VIGENTE.
COLEGIO OFICIAL DE INGENIEROS INDUSTRIALES DE BURGOS Y PALENCIA
Sello electrónico vinculado al visado nº 23/00426 con fecha 29/09/2023
Presentación electrónica por 13 [illegible]
Documento con firma electrónica reconocida y verificable en colibp.e-gestion.es/validacion.aspx con CSV: VFS[illegible]

REV.	FECHA	DESCRIPCIÓN	FIRMA
06			
05			
04			
03			
02	21.09.23	COMENTARIOS CLIENTE	E.R.S.
01	28.07.23	INICIO PROYECTO	E.R.S.

EMITIDO PARA:
- ☐ Solo información
- ☐ Aprobar
- ☐ Presupuestar
- ☐ Construcción
- ☐ AS Built

solida

TÍTULO DE PROYECTO: LÍNEA 4C 220kV NUDOS LEGANÉS-FORTUNA-PRADO-VENTAS

TÍTULO DEL PLANO: PLANTA GENERAL

REF. PLANO: SOIL2320401ALPGGE01

ESCALA:	Nº HOJA:			
1:1.000	46 de 97	PROYECTADO	J.N.P.	21.09.23
	REV: 02	DIBUJADO	F.R.B.	21.09.23
		APROBADO	E.R.S.	21.09.23

DIN-A3

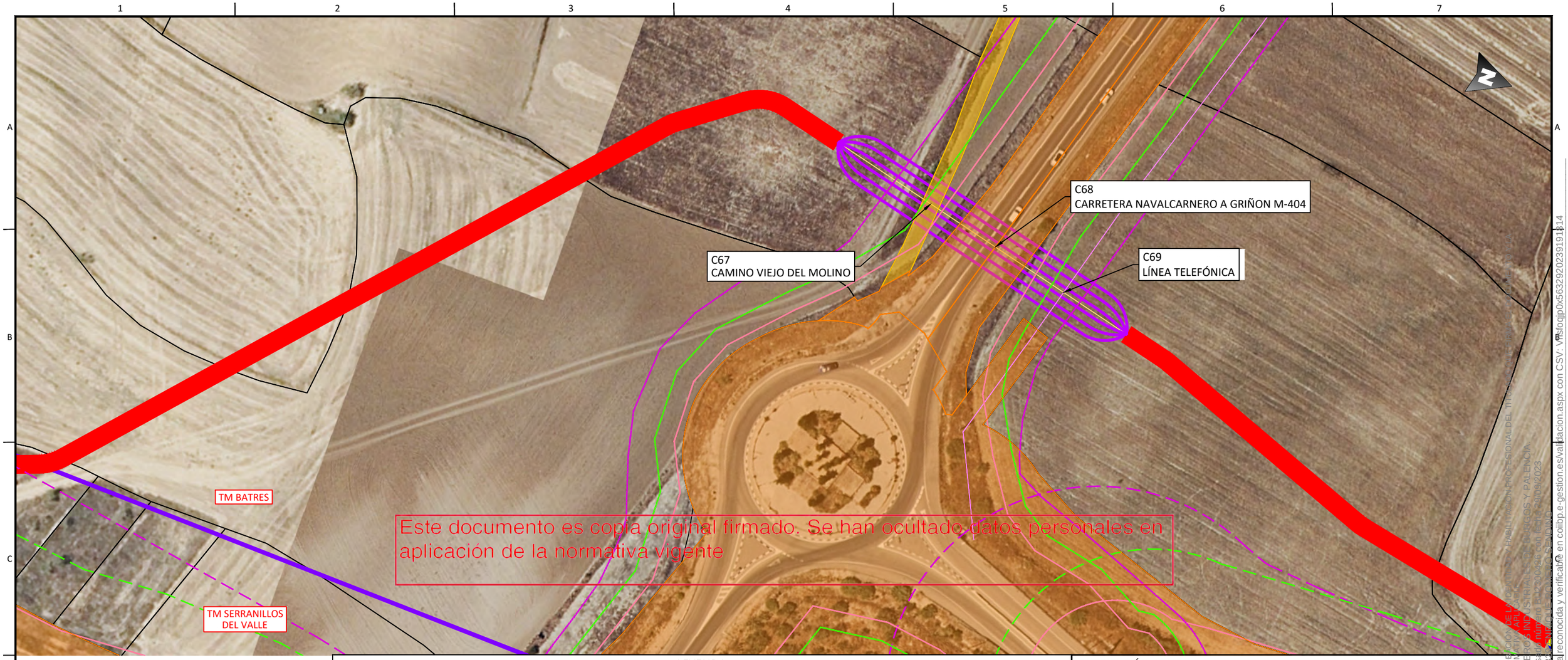

Este documento es copia original firmado. Se han ocultado datos personales en aplicación de la normativa vigente

LEYENDA

- Límite de término municipal.
- Límite parcela.
- Zanja simple circuito
- Zanja doble circuito
- Zanja triple circuito
- Zanja cuádruple circuito
- Perforación Horizontal Dirigida
- Río o arroyo.
- Dominio público hidráulico
- T500
- Zona de policía
- Zona dominio público carretera
- Zona servidumbre carretera
- Zona límite de edificación
- Canal de Isabel II alcantarillado urbano.
- Canal de Isabel II colector.
- Canal de Isabel II Tuberia abastecimiento.
- Línea eléctrica MT.
- Línea eléctrica MT 30kV.
- Línea eléctrica MT 45kV.
- Línea eléctrica AT 400kV.
- Línea eléctrica BT.
- Líneas de telecomunicación.
- MRG tuberia gas.
- Gasoducto
- Tuberias agua
- Línea Aérea xxx
- Vuelo de seguridad.
- Apoyos.
- Diametro de seguridad.
- Carreteras.
- Caminos.
- Autovía
- Senda.
- Vías pecuarias.
- Barranco
- Chorrera
- Vereda
- Escorrentia.
- Cordel.
- Yacimientos arqueológicos
- Cámara de empalme.

DISTRIBUCIÓN HOJAS:

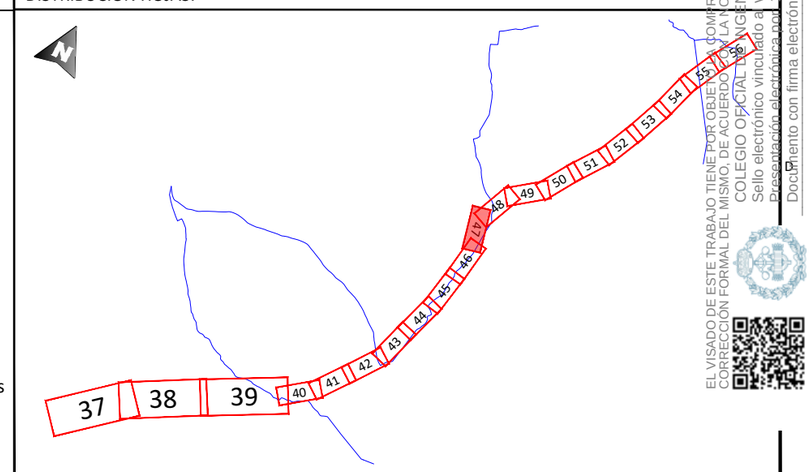

REV.	FECHA	DESCRIPCIÓN	FIRMA
06			
05			
04			
03			
02	21.09.23	COMENTARIOS CLIENTE	E.R.S.
01	28.07.23	INICIO PROYECTO	E.R.S.

EMITIDO PARA:
- ☐ Solo información
- ☐ Aprobar
- ☐ Presupuestar
- ☐ Construcción
- ☐ AS Built

solida

TÍTULO DE PROYECTO: LÍNEA 4C 220kV NUDOS LEGANÉS-FORTUNA-PRADO-VENTAS

TÍTULO DEL PLANO: PLANTA GENERAL

REF. PLANO: SOIL2320401ALPGGE01

ESCALA: 1:1.000

Nº HOJA: 47 de 97

REV: 02

PROYECTADO	J.N.P.	21.09.23
DIBUJADO	F.R.B.	21.09.23
APROBADO	E.R.S.	21.09.23

DIN-A3

EL VISADO DE ESTE TRABAJO TIENE POR OBJETO: COMPROBAR LA DE LA DOCUMENTACIÓN QUE SE ADJUNTA CUMPLE CON LA CORRECCIÓN FORMAL DEL MISMO, DE ACUERDO CON LA NORMATIVA APLICABLE. EN ESTE SENTIDO, NO ENTRA EN EL ALCANCE DEL TRABAJO VISADO EL ANÁLISIS DE LOS DATOS, CÁLCULOS Y/O DECISIONES TÉCNICAS QUE SE RECOGEN EN EL MISMO, LA CUAL ES RESPONSABILIDAD EXCLUSIVA DEL TÉCNICO AUTOR.
COLEGIO OFICIAL DE INGENIEROS INDUSTRIALES DE CASTILLA Y LEÓN
Sello electrónico vinculado a visado número D-220092 solicitado el 29/09/2023
Presentación electrónica nº 133 [illegible]
Documento con firma electrónica reconocida y verificable en colibp.e-gestion.es/validacion.aspx con CSV: VFS-[illegible]

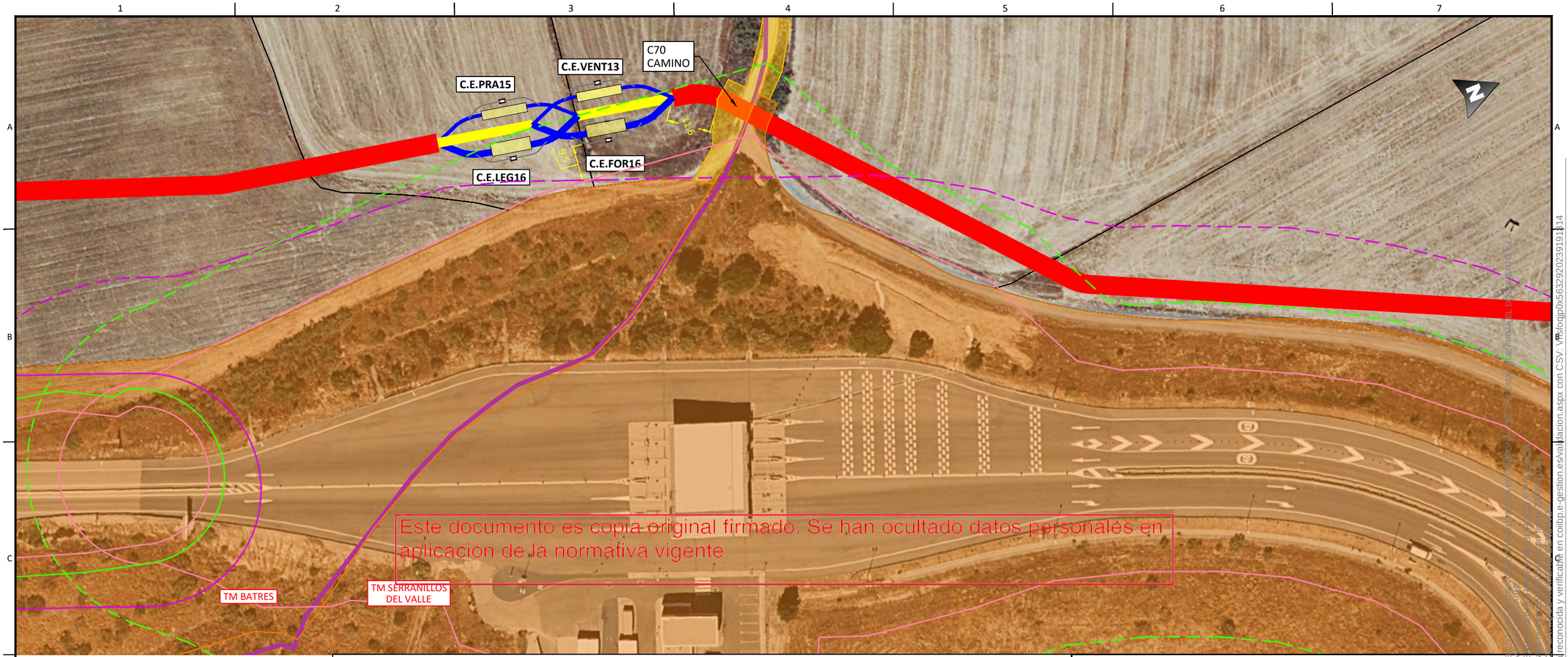

Este documento es copia original firmado. Se han ocultado datos personales en aplicación de la normativa vigente

LEYENDA

- Límite de término municipal.
- Límite parcela.
- Zanja simple circuito
- Zanja doble circuito
- Zanja triple circuito
- Zanja cuádruple circuito
- Perforación Horizontal Dirigida
- Río o arroyo.
- Dominio público hidráulico
- T500
- Zona de policía
- Zona dominio público carretera
- Zona servidumbre carretera
- Zona límite de edificación
- Canal de Isabel II alcantarillado urbano.
- Canal de Isabel II colector.
- Canal de Isabel II Tuberia abastecimiento.
- Línea eléctrica MT.
- Línea eléctrica MT 30kV.
- Línea eléctrica MT 45kV.
- Línea eléctrica AT 400kV.
- Línea eléctrica BT.
- Líneas de telecomunicación.
- MRG tuberia gas.
- Gasoducto
- Tuberias agua
- Línea Aérea xxx
- Vuelo de seguridad.
- Apoyos.
- Diametro de seguridad.
- Carreteras.
- Caminos.
- Autovía
- Senda.
- Vías pecuarias.
- Barranco
- Chorrera
- Vereda
- Escorrentia.
- Cordel.
- Yacimientos arqueológicos
- Cámara de empalme.

DISTRIBUCIÓN HOJAS:

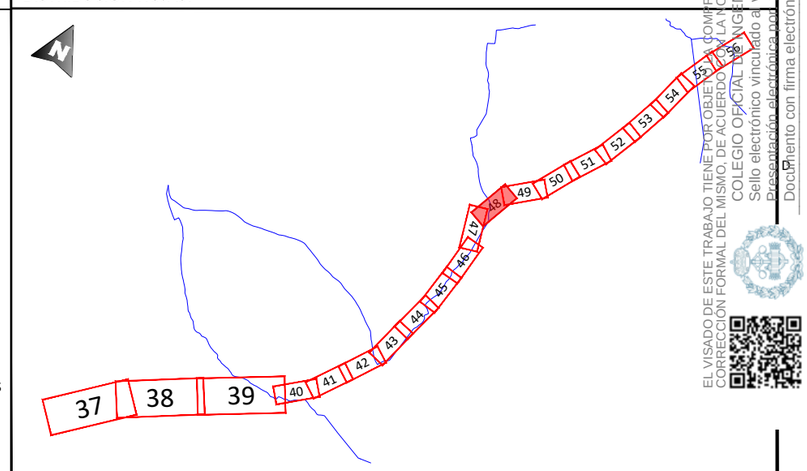

EL VISADO DE ESTE TRABAJO TIENE POR OBJETO COMPROBAR LA IDENTIDAD, FORMACIÓN Y ATRIBUCIÓN PROFESIONAL DEL TÉCNICO AUTOR DEL DOCUMENTO Y LA CORRECCIÓN FORMAL DEL MISMO, DE ACUERDO CON LA NORMATIVA VIGENTE. NO PREJUZGA NI CUBRE OTRAS ATRIBUCIONES PROFESIONALES NI ACREDITA LA EXISTENCIA O VERACIDAD DE LA INTERVENCIÓN PROFESIONAL A LA QUE HACE REFERENCIA.
COLEGIO OFICIAL DE INGENIEROS TÉCNICOS INDUSTRIALES DE VALENCIA
Sello electrónico vinculado a visado nº 13 de fecha 20/09/2023
Documento con firma electrónica reconocida y verificable en colibp.e-gestion.es/validacion.aspx con CSV: VFS-loojp0x563292023191314

REV.	FECHA	DESCRIPCIÓN	FIRMA
06			
05			
04			
03			
02	21.09.23	COMENTARIOS CLIENTE	E.R.S.
01	28.07.23	INICIO PROYECTO	E.R.S.

EMITIDO PARA:
- ☐ Solo información
- ☐ Aprobar
- ☐ Presupuestar
- ☐ Construcción
- ☐ AS Built

solida

TÍTULO DE PROYECTO: LÍNEA 4C 220kV NUDOS LEGANÉS-FORTUNA-PRADO-VENTAS

TÍTULO DEL PLANO: PLANTA GENERAL

REF. PLANO: SOIL2320401ALPGGE01

ESCALA:	Nº HOJA:			
1:1.000	48 de 97	PROYECTADO	J.N.P.	21.09.23
	REV: 02	DIBUJADO	F.R.B.	21.09.23
		APROBADO	E.R.S.	21.09.23

DIN-A3

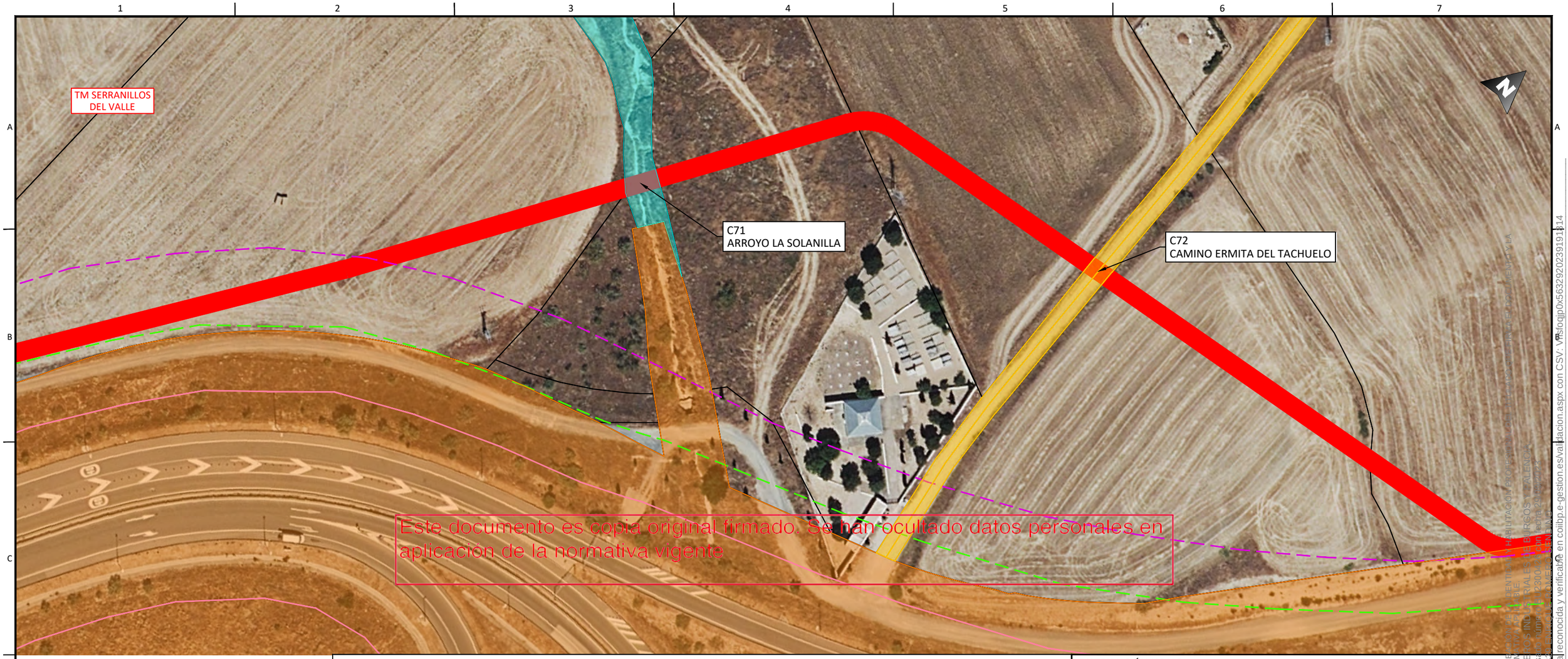

Este documento es copia original firmado. Se han ocultado datos personales en aplicación de la normativa vigente

LEYENDA

- Límite de término municipal.
- Límite parcela.
- Zanja simple circuito
- Zanja doble circuito
- Zanja triple circuito
- Zanja cuádruple circuito
- Perforación Horizontal Dirigida
- Río o arroyo.
- Dominio público hidráulico
- T500
- Zona de policía
- Zona dominio público carretera
- Zona servidumbre carretera
- Zona límite de edificación
- Canal de Isabel II alcantarillado urbano.
- Canal de Isabel II colector.
- Canal de Isabel II Tuberia abastecimiento.
- Línea eléctrica MT.
- Línea eléctrica MT 30kV.
- Línea eléctrica MT 45kV.
- Línea eléctrica AT 400kV.
- Línea eléctrica BT.
- Líneas de telecomunicación.
- MRG tuberia gas.
- Gasoducto
- Tuberias agua
- Línea Aérea xxx
- Vuelo de seguridad.
- Apoyos.
- Diametro de seguridad.
- Carreteras.
- Caminos.
- Autovía
- Senda.
- Vías pecuarias.
- Barranco
- Chorrera
- Vereda
- Escorrentia.
- Cordel.
- Yacimientos arqueológicos
- Cámara de empalme.

DISTRIBUCIÓN HOJAS:

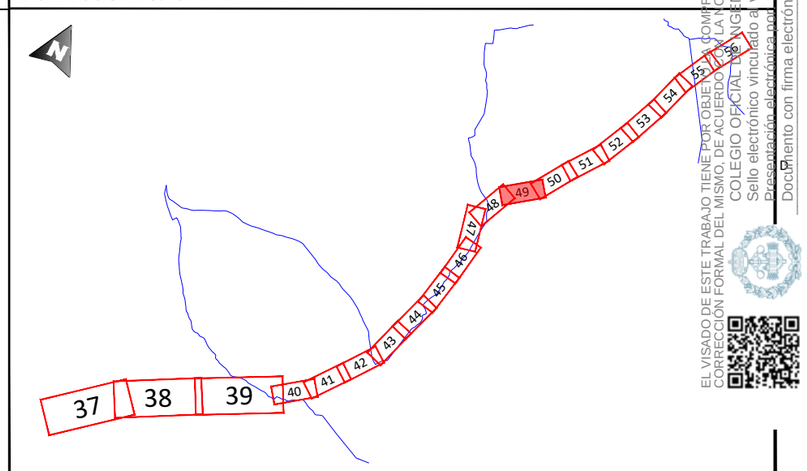

EL VISADO DE ESTE TRABAJO TIENE POR OBJETO COMPROBAR QUE CUMPLE CON LA NORMATIVA VIGENTE APLICABLE. COLEGIO OFICIAL DE INGENIEROS INDUSTRIALES DE MADRID
Sello electrónico vinculado a visado nº 123001 de fecha 20/09/23
Documento con firma electrónica reconocida y verificada en colibp.e-gestion.es/validacion.aspx con CSV: VFS-loqjp0x563292023911314

REV.	FECHA	DESCRIPCIÓN	FIRMA
06			
05			
04			
03			
02	21.09.23	COMENTARIOS CLIENTE	E.R.S.
01	28.07.23	INICIO PROYECTO	E.R.S.

EMITIDO PARA:
- ☐ Solo información
- ☐ Aprobar
- ☐ Presupuestar
- ☐ Construcción
- ☐ AS Built

solida

TÍTULO DE PROYECTO: LÍNEA 4C 220kV NUDOS LEGANÉS-FORTUNA-PRADO-VENTAS

TÍTULO DEL PLANO: PLANTA GENERAL

REF. PLANO: SOIL2320401ALPGGE01

ESCALA: 1:1.000

Nº HOJA: 49 de 97

REV: 02

PROYECTADO	J.N.P.	21.09.23
DIBUJADO	F.R.B.	21.09.23
APROBADO	E.R.S.	21.09.23

DIN-A3

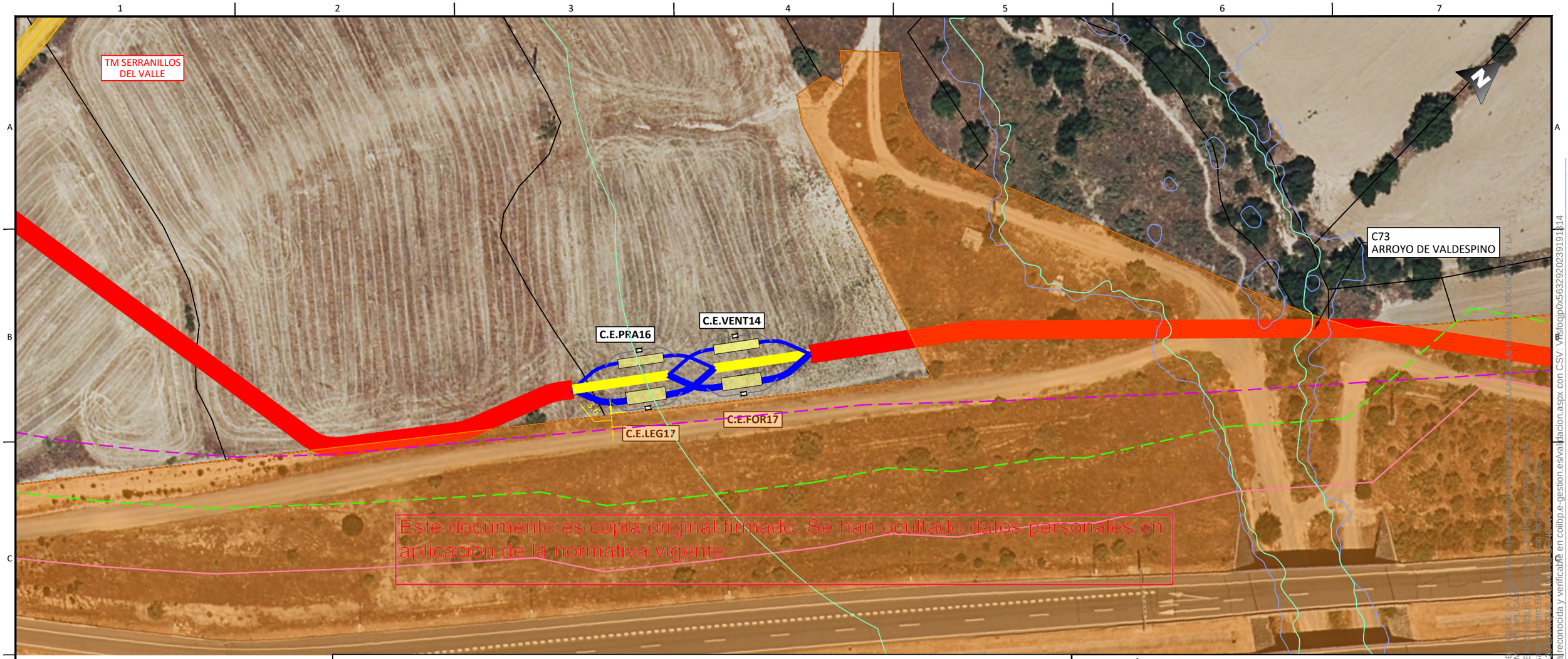

Este documento es copia original firmado. Se han ocultado datos personales en aplicación de la normativa vigente

LEYENDA

- Límite de término municipal.
- Límite parcela.
- Zanja simple circuito
- Zanja doble circuito
- Zanja triple circuito
- Zanja cuádruple circuito
- Perforación Horizontal Dirigida
- Río o arroyo.
- Dominio público hidráulico
- T500
- Zona de policía
- Zona dominio público carretera
- Zona servidumbre carretera
- Zona límite de edificación
- Canal de Isabel II alcantarillado urbano.
- Canal de Isabel II colector.
- Canal de Isabel II Tuberia abastecimiento.
- Línea eléctrica MT.
- Línea eléctrica MT 30kV.
- Línea eléctrica MT 45kV.
- Línea eléctrica AT 400kV.
- Línea eléctrica BT.
- Líneas de telecomunicación.
- MRG tuberia gas.
- Gasoducto
- Tuberias agua
- Línea Aérea xxx
- Vuelo de seguridad.
- Apoyos.
- Diametro de seguridad.
- Carreteras.
- Caminos.
- Autovía
- Senda.
- Vías pecuarias.
- Barranco
- Chorrera
- Vereda
- Escorrentia.
- Cordel.
- Yacimientos arqueológicos
- Cámara de empalme.

DISTRIBUCIÓN HOJAS:

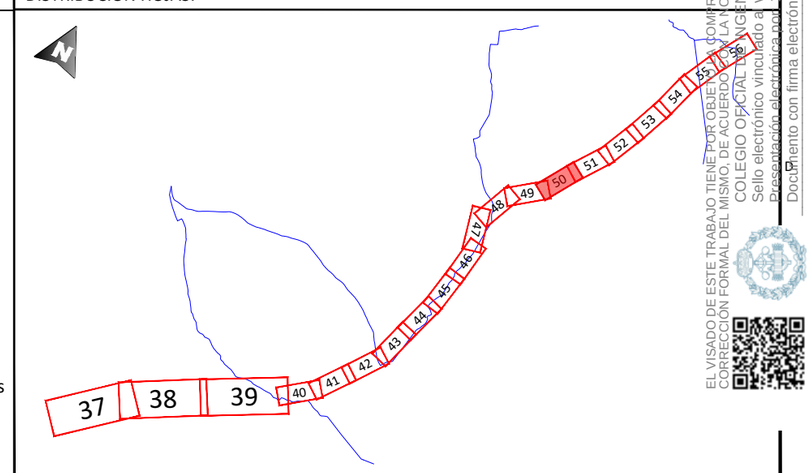

REV.	FECHA	DESCRIPCIÓN	FIRMA
06			
05			
04			
03			
02	21.09.23	COMENTARIOS CLIENTE	E.R.S.
01	28.07.23	INICIO PROYECTO	E.R.S.

EMITIDO PARA:
- ☐ Solo información
- ☐ Aprobar
- ☐ Presupuestar
- ☐ Construcción
- ☐ AS Built

solida

TÍTULO DE PROYECTO: LÍNEA 4C 220kV NUDOS LEGANÉS-FORTUNA-PRADO-VENTAS

TÍTULO DEL PLANO: PLANTA GENERAL

REF. PLANO: SOIL2320401ALPGGE01

ESCALA:	Nº HOJA:			
1:1.000	50 de 97	PROYECTADO	J.N.P.	21.09.23
	REV: 02	DIBUJADO	F.R.B.	21.09.23
		APROBADO	E.R.S.	21.09.23

DIN-A3

EL VISADO DE ESTE TRABAJO TIENE POR OBJETO COMPROBAR LA ADECUACIÓN DE LA ARQUITECTURA DEL PROYECTO A LA NORMATIVA APLICABLE, SEGÚN LO ESTABLECIDO POR LA LEY 2/1974 DE COLEGIOS PROFESIONALES, EL REAL DECRETO 1000/2010 SOBRE VISADO OBLIGATORIO Y LA CORRECCIÓN FORMAL DEL MISMO, DE ACUERDO CON LA NORMATIVA VIGENTE. EL VISADO NO PREJUZGA LA RESPONSABILIDAD QUE POR LA REDACCIÓN, EXPOSICIÓN TÉCNICA O CONTENIDO DE LA MISMA, PUEDA ATRIBUIRSE EXCLUSIVAMENTE A LOS TÉCNICOS AUTORES DEL PROYECTO.
COLEGIO OFICIAL DE INGENIEROS INDUSTRIALES DE EXTREMADURA Y LA MANCHA
Sello electrónico vinculado al visado número B0[illegible] con fecha 29/06/2023
Presentado electrónicamente por 13[illegible] con NIF [illegible]
Documento con firma electrónica reconocida y verificable en coilbp.e-gestion.es/validacion.aspx con CSV: VFS[illegible]

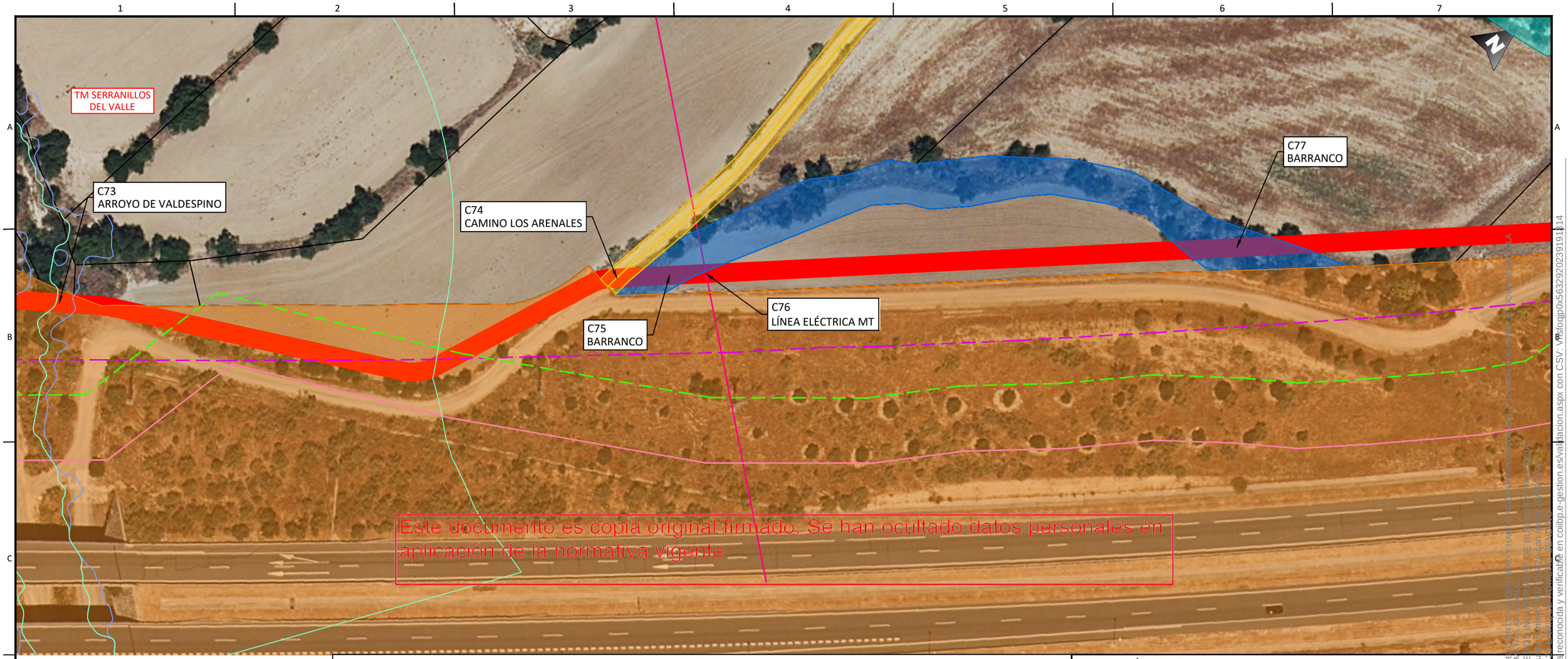

Este documento es copia original firmado. Se han ocultado datos personales en aplicación de la normativa vigente

LEYENDA

- Límite de término municipal.
- Límite parcela.
- Zanja simple circuito
- Zanja doble circuito
- Zanja triple circuito
- Zanja cuádruple circuito
- Perforación Horizontal Dirigida
- Río o arroyo.
- Dominio público hidráulico
- T500
- Zona de policía
- Zona dominio público carretera
- Zona servidumbre carretera
- Zona límite de edificación
- Canal de Isabel II alcantarillado urbano.
- Canal de Isabel II colector.
- Canal de Isabel II Tuberia abastecimiento.
- Línea eléctrica MT.
- Línea eléctrica MT 30kV.
- Línea eléctrica MT 45kV.
- Línea eléctrica AT 400kV.
- Línea eléctrica BT.
- Líneas de telecomunicación.
- MRG tuberia gas.
- Gasoducto
- Tuberias agua
- Línea Aérea xxx
- Vuelo de seguridad.
- Apoyos.
- Diametro de seguridad.
- Carreteras.
- Caminos.
- Autovía
- Senda.
- Vías pecuarias.
- Barranco
- Chorrera
- Vereda
- Escorrentia.
- Cordel.
- Yacimientos arqueológicos
- Cámara de empalme.

DISTRIBUCIÓN HOJAS:

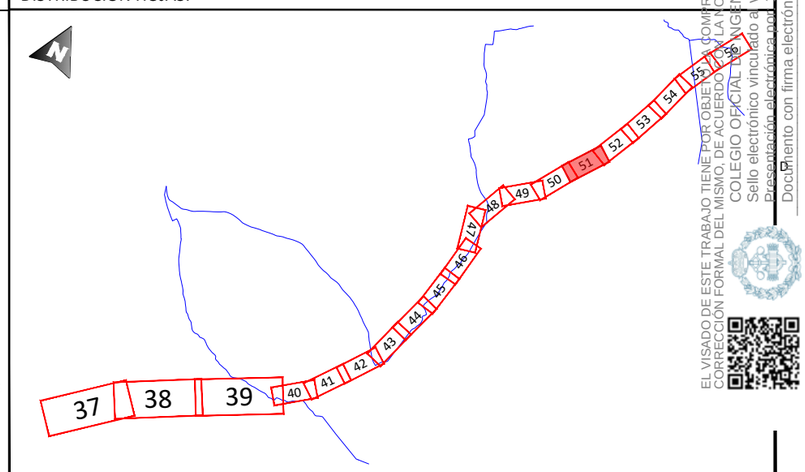

REV.	FECHA	DESCRIPCIÓN	FIRMA
06			
05			
04			
03			
02	21.09.23	COMENTARIOS CLIENTE	E.R.S.
01	28.07.23	INICIO PROYECTO	E.R.S.

EMITIDO PARA:
- ☐ Solo información
- ☐ Aprobar
- ☐ Presupuestar
- ☐ Construcción
- ☐ AS Built

solida

TÍTULO DE PROYECTO: LÍNEA 4C 220kV NUDOS LEGANÉS-FORTUNA-PRADO-VENTAS

TÍTULO DEL PLANO: PLANTA GENERAL

REF. PLANO: SOIL2320401ALPGGE01

ESCALA:	Nº HOJA:			
1:1.000	51 de 97	PROYECTADO	J.N.P.	21.09.23
	REV: 02	DIBUJADO	F.R.B.	21.09.23
		APROBADO	E.R.S.	21.09.23

DIN-A3

EL VISADO DE ESTE TRABAJO TIENE POR OBJETO COMPROBAR LA INTEGRIDAD Y HABER SIDO REDACTADO POR PERSONA COLEGIADA
CORRECCIÓN FORMAL DEL MISMO, DE ACUERDO CON LA NORMATIVA APLICABLE. VISADO QUE EFECTÚA EL COLEGIO OFICIAL DE INGENIEROS INDUSTRIALES DE BURGOS Y LA RIOJA
Sello electrónico vinculado a visado con fecha 20/09/2023
Documento con firma electrónica reconocida y verificable en colibp.e-gestion.es/validacion.aspx con CSV: VFS-fojjp0x563292023191314

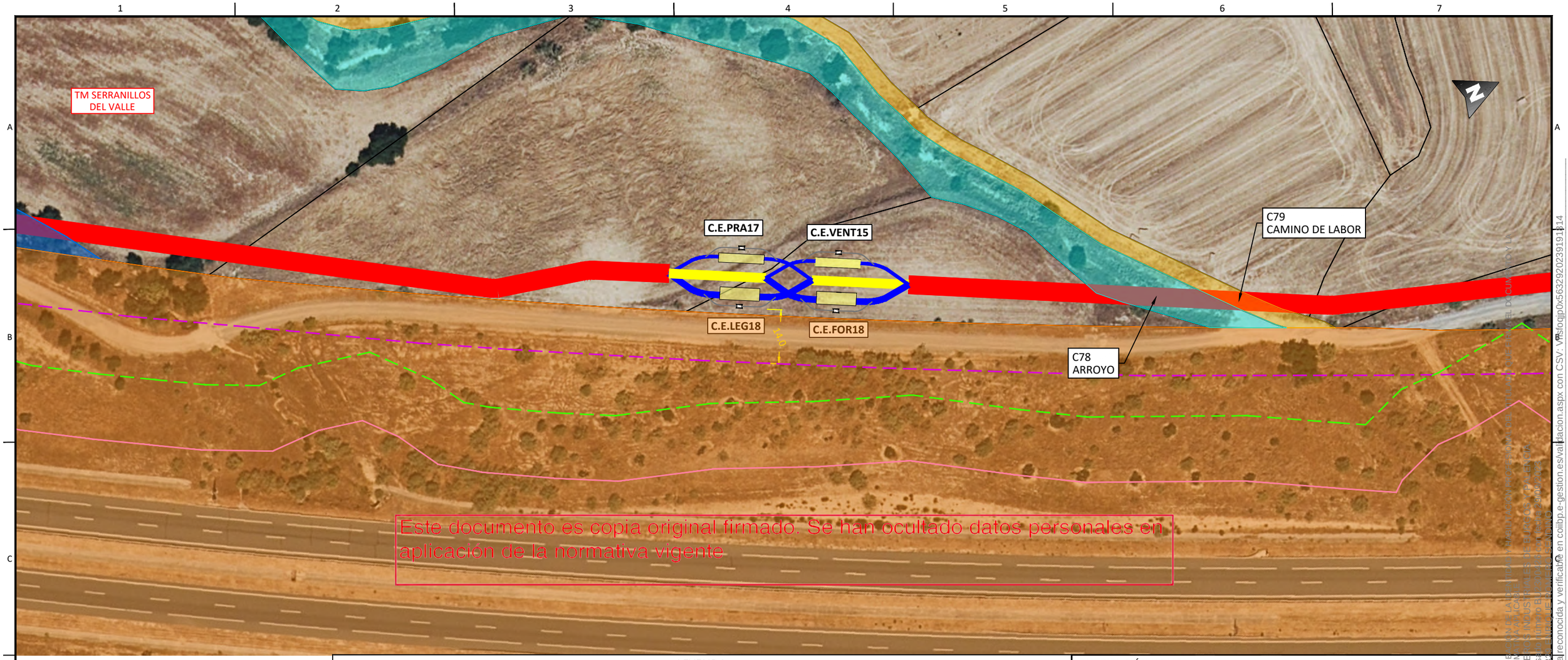

Este documento es copia original firmado. Se han ocultado datos personales en aplicación de la normativa vigente

LEYENDA

- Límite de término municipal.
- Límite parcela.
- Zanja simple circuito
- Zanja doble circuito
- Zanja triple circuito
- Zanja cuádruple circuito
- Perforación Horizontal Dirigida
- Río o arroyo.
- Dominio público hidráulico
- T500
- Zona de policía
- Zona dominio público carretera
- Zona servidumbre carretera
- Zona límite de edificación
- Canal de Isabel II alcantarillado urbano.
- Canal de Isabel II colector.
- Canal de Isabel II Tuberia abastecimiento.
- Línea eléctrica MT.
- Línea eléctrica MT 30kV.
- Línea eléctrica MT 45kV.
- Línea eléctrica AT 400kV.
- Línea eléctrica BT.
- Líneas de telecomunicación.
- MRG tuberia gas.
- Gasoducto
- Tuberias agua
- Línea Aérea xxx
- Vuelo de seguridad.
- Apoyos.
- Diametro de seguridad.
- Carreteras.
- Caminos.
- Autovía
- Senda.
- Vías pecuarias.
- Barranco
- Chorrera
- Vereda
- Escorrentia.
- Cordel.
- Yacimientos arqueológicos
- Cámara de empalme.

DISTRIBUCIÓN HOJAS:

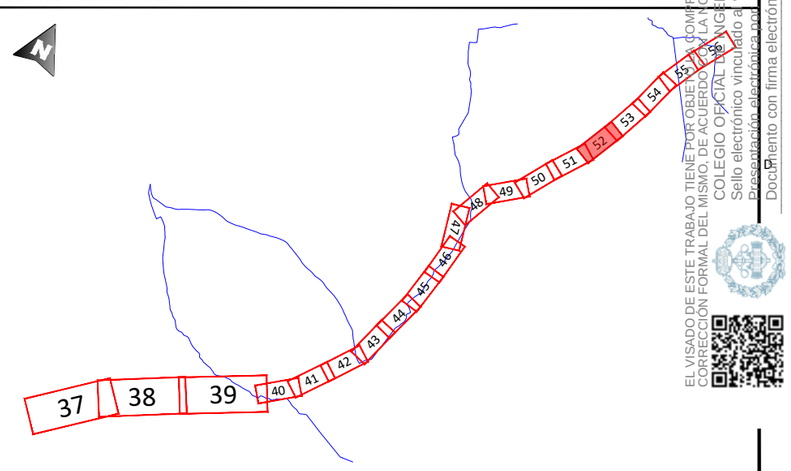

REV.	FECHA	DESCRIPCIÓN	FIRMA
06			
05			
04			
03			
02	21.09.23	COMENTARIOS CLIENTE	E.R.S.
01	28.07.23	INICIO PROYECTO	E.R.S.

EMITIDO PARA:
- ☐ Solo información
- ☐ Aprobar
- ☐ Presupuestar
- ☐ Construcción
- ☐ AS Built

solida

TÍTULO DE PROYECTO: LÍNEA 4C 220kV NUDOS LEGANÉS-FORTUNA-PRADO-VENTAS

TÍTULO DEL PLANO: PLANTA GENERAL

REF. PLANO: SOIL2320401ALPGGE01

ESCALA:	Nº HOJA:				
1:1.000	52 de 97	PROYECTADO	J.N.P.		21.09.23
	REV: 02	DIBUJADO	F.R.B.		21.09.23
		APROBADO	E.R.S.		21.09.23

DIN-A3

EL VISADO DE ESTE TRABAJO TIENE POR OBJETO: COMPROBAR QUE LA ESTRUCTURA, CONTENIDO Y FORMATO DEL DOCUMENTO CUMPLE CON LAS NORMAS DE CORRECCIÓN FORMAL DEL MISMO, DE ACUERDO CON LA NORMATIVA APLICABLE, PERO NO ENTRA EN EL ALCANCE DE LA VALIDACIÓN TÉCNICA DEL CONTENIDO.
COLEGIO OFICIAL DE INGENIEROS INDUSTRIALES DE MADRID
Sello electrónico vinculado a visado número B1-2021-12-00 de fecha 23/12/2021
Documento con firma electrónica reconocida y verificable en coilbp.e-gestion.es/validacion.aspx con CSV: VFS-loqjp0x563292023919114

Este documento es copia original firmado. Se han ocultado datos personales en aplicación de la normativa vigente

LEYENDA

- Límite de término municipal.
- Límite parcela.
- Zanja simple circuito
- Zanja doble circuito
- Zanja triple circuito
- Zanja cuádruple circuito
- Perforación Horizontal Dirigida
- Río o arroyo.
- Dominio público hidráulico
- T500
- Zona de policía
- Zona dominio público carretera
- Zona servidumbre carretera
- Zona límite de edificación
- Canal de Isabel II alcantarillado urbano.
- Canal de Isabel II colector.
- Canal de Isabel II Tuberia abastecimiento.
- Línea eléctrica MT.
- Línea eléctrica MT 30kV.
- Línea eléctrica MT 45kV.
- Línea eléctrica AT 400kV.
- Línea eléctrica BT.
- Líneas de telecomunicación.
- MRG tuberia gas.
- Gasoducto
- Tuberias agua
- Línea Aérea xxx
- Vuelo de seguridad.
- Apoyos.
- Diametro de seguridad.
- Carreteras.
- Caminos.
- Autovía
- Senda.
- Vías pecuarias.
- Barranco
- Chorrera
- Vereda
- Escorrentia.
- Cordel.
- Yacimientos arqueológicos
- Cámara de empalme.

DISTRIBUCIÓN HOJAS:

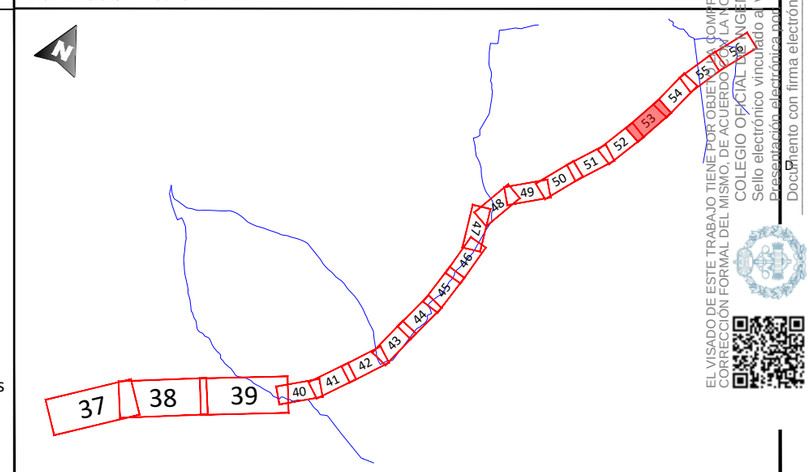

REV.	FECHA	DESCRIPCIÓN	FIRMA
06			
05			
04			
03			
02	21.09.23	COMENTARIOS CLIENTE	E.R.S.
01	28.07.23	INICIO PROYECTO	E.R.S.

EMITIDO PARA:
- ☐ Solo información
- ☐ Aprobar
- ☐ Presupuestar
- ☐ Construcción
- ☐ AS Built

solida

TÍTULO DE PROYECTO: LÍNEA 4C 220kV NUDOS LEGANÉS-FORTUNA-PRADO-VENTAS

TÍTULO DEL PLANO: PLANTA GENERAL

REF. PLANO: SOIL2320401ALPGGE01

ESCALA:	Nº HOJA:			
1:1.000	53 de 97	PROYECTADO	J.N.P.	21.09.23
	REV: 02	DIBUJADO	F.R.B.	21.09.23
		APROBADO	E.R.S.	21.09.23

DIN-A3

EL VISADO DE ESTE TRABAJO TIENE POR OBJETO: COMPROBAR SU CORRECTA DENOMINACIÓN, ALCANCE Y COMPETENCIA PROFESIONAL DEL FIRMANTE CON LA NORMATIVA VIGENTE
COLEGIO OFICIAL DE INGENIEROS INDUSTRIALES DE MADRID
Sello electrónico vinculado al visado con fecha 29/09/2023
Documento con firma electrónica reconocida y verificable en coilbp.e-gestion.es/validacion.aspx con CSV: VPSfojjp0x563292023919114

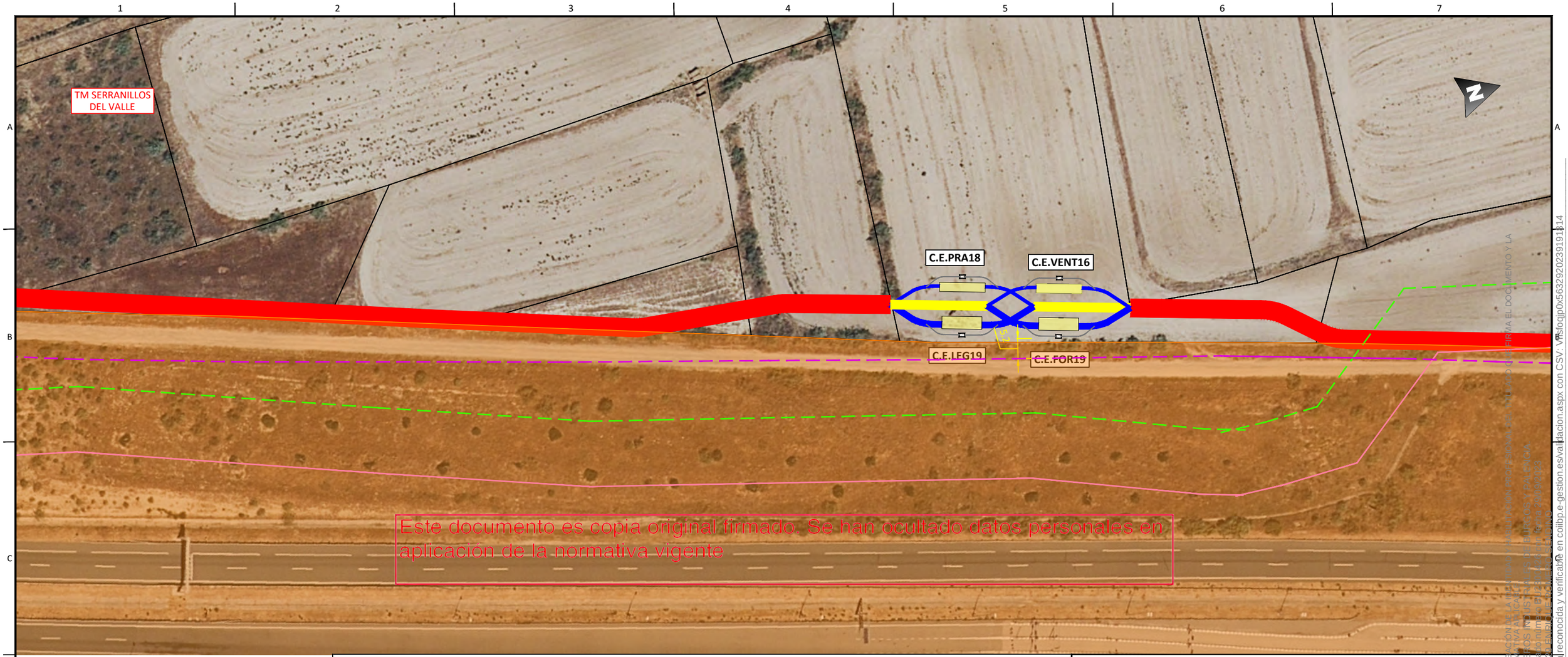

Este documento es copia original firmado. Se han ocultado datos personales en aplicación de la normativa vigente

LEYENDA

- Límite de término municipal.
- Límite parcela.
- Zanja simple circuito
- Zanja doble circuito
- Zanja triple circuito
- Zanja cuádruple circuito
- Perforación Horizontal Dirigida
- Río o arroyo.
- Dominio público hidráulico
- T500
- Zona de policía
- Zona dominio público carretera
- Zona servidumbre carretera
- Zona límite de edificación
- Canal de Isabel II alcantarillado urbano.
- Canal de Isabel II colector.
- Canal de Isabel II Tuberia abastecimiento.
- Línea eléctrica MT.
- Línea eléctrica MT 30kV.
- Línea eléctrica MT 45kV.
- Línea eléctrica AT 400kV.
- Línea eléctrica BT.
- Líneas de telecomunicación.
- MRG tuberia gas.
- Gasoducto
- Tuberias agua
- Línea Aérea xxx
- Vuelo de seguridad.
- Apoyos.
- Diametro de seguridad.
- Carreteras.
- Caminos.
- Autovía
- Senda.
- Vías pecuarias.
- Barranco
- Chorrera
- Vereda
- Escorrentia.
- Cordel.
- Yacimientos arqueológicos
- Cámara de empalme.

DISTRIBUCIÓN HOJAS:

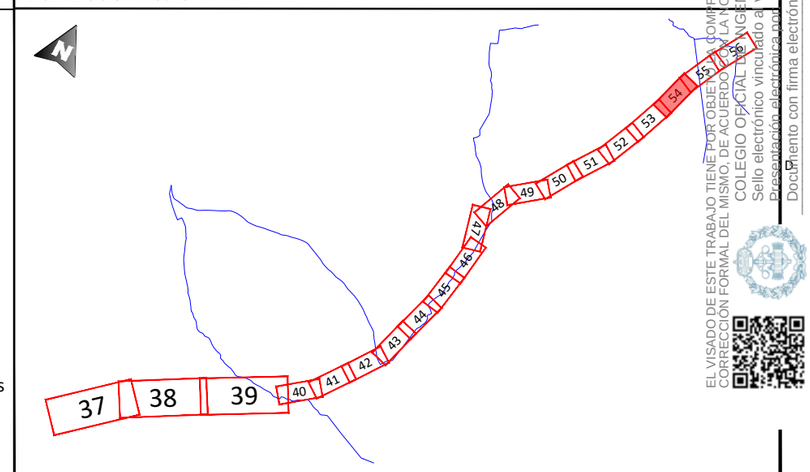

REV.	FECHA	DESCRIPCIÓN	FIRMA
06			
05			
04			
03			
02	21.09.23	COMENTARIOS CLIENTE	E.R.S.
01	28.07.23	INICIO PROYECTO	E.R.S.

EMITIDO PARA:
- ☐ Solo información
- ☐ Aprobar
- ☐ Presupuestar
- ☐ Construcción
- ☐ AS Built

solida

TÍTULO DE PROYECTO: LÍNEA 4C 220kV NUDOS LEGANÉS-FORTUNA-PRADO-VENTAS

TÍTULO DEL PLANO: PLANTA GENERAL

REF. PLANO: SOIL2320401ALPGGE01

ESCALA: 1:1.000

Nº HOJA: 54 de 97

REV: 02

PROYECTADO	J.N.P.	21.09.23
DIBUJADO	F.R.B.	21.09.23
APROBADO	E.R.S.	21.09.23

DIN-A3

EL VISADO DE ESTE TRABAJO TIENE POR OBJETO COMPROBAR LA INTEGRIDAD, CALIDAD Y DOCUMENTACIÓN PROFESIONAL DEL TRABAJO DESCRITO EN ESTE DOCUMENTO Y LA CORRECCIÓN FORMAL DEL MISMO, DE ACUERDO CON LA NORMATIVA APLICABLE. ES EL ÚNICO DOCUMENTO QUE ACREDITA QUE EL TRABAJO HA SIDO VISADO POR EL COLEGIO OFICIAL DE INGENIEROS INDUSTRIALES DE MADRID
Sello electrónico vinculado a visado número B1231 realizado por Teresa 29/09/2023
Documento con firma electrónica reconocida y verificable en coilbp.e-gestion.es/validacion.aspx con CSV: VFSfojjp0X563292023911314

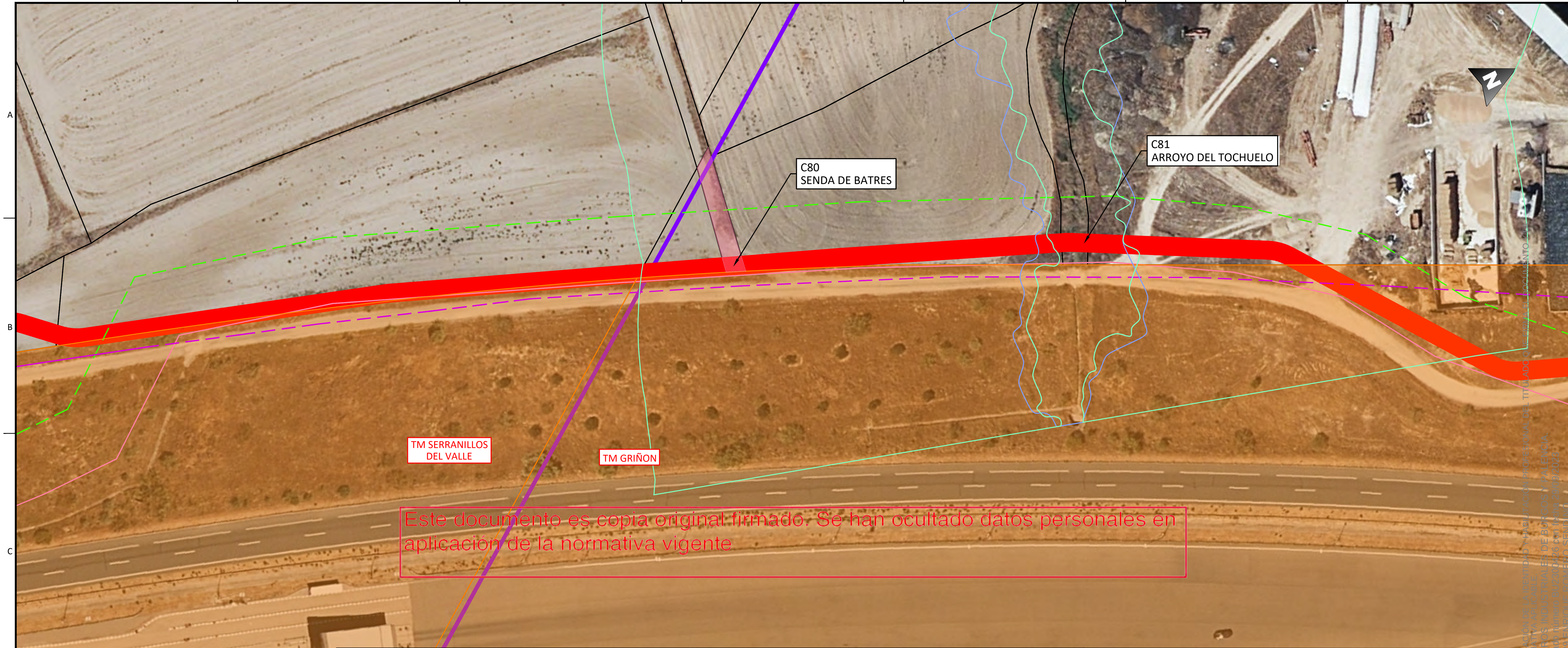

Este documento es copia original firmado. Se han ocultado datos personales en aplicación de la normativa vigente

LEYENDA

Límite de término municipal.	Línea eléctrica MT.	Carreteras.
Límite parcela.	Línea eléctrica MT 30kV.	Caminos.
Zanja simple circuito	Línea eléctrica MT 45kV.	Autovía
Zanja doble circuito	Línea eléctrica AT 400kV.	Senda.
Zanja triple circuito	Línea eléctrica BT.	Vías pecuarias.
Zanja cuádruple circuito	Líneas de telecomunicación.	Barranco
Perforación Horizontal Dirigida	MRG tuberia gas.	Chorrera
Río o arroyo.	Gasoducto	Vereda
Dominio público hidráulico	Tuberias agua	Escorrentia.
T500	Línea Aérea xxx	Cordel.
Zona de policía	Vuelo de seguridad.	Yacimientos arqueológicos
Zona dominio público carretera	Apoyos.	Cámara de empalme.
Zona servidumbre carretera	Diametro de seguridad.	
Zona límite de edificación		
Canal de Isabel II alcantarillado urbano.		
Canal de Isabel II colector.		
Canal de Isabel II Tuberia abastecimiento.		

DISTRIBUCIÓN HOJAS:

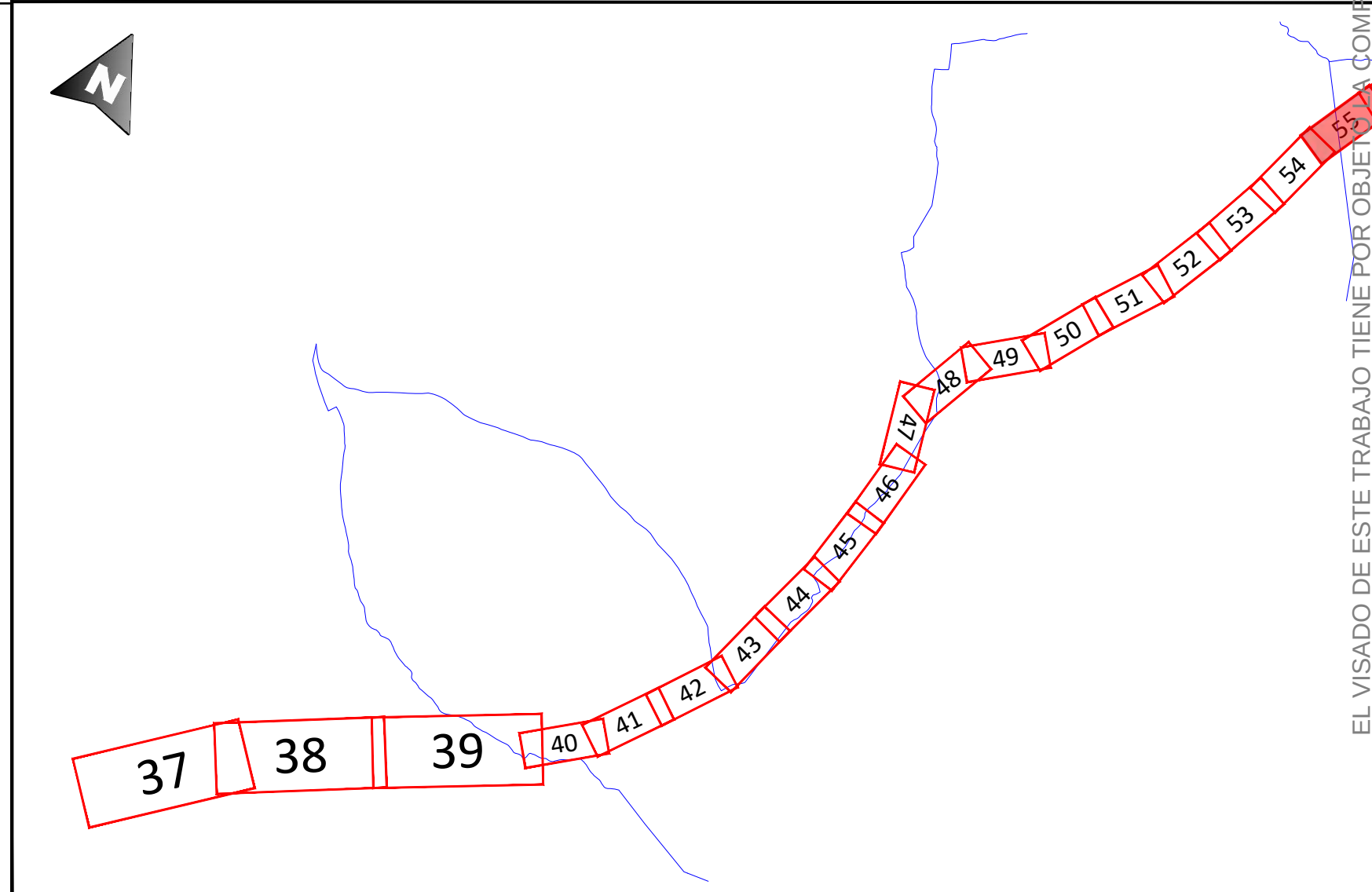

REV.	FECHA	DESCRIPCIÓN	FIRMA
06			
05			
04			
03			
02	21.09.23	COMENTARIOS CLIENTE	E.R.S.
01	28.07.23	INICIO PROYECTO	E.R.S.

EMITIDO PARA:
- ☐ Solo información
- ☐ Aprobar
- ☐ Presupuestar
- ☐ Construcción
- ☐ AS Built

sɔlida

TÍTULO DE PROYECTO: LÍNEA 4C 220kV NUDOS LEGANÉS-FORTUNA-PRADO-VENTAS

TÍTULO DEL PLANO: PLANTA GENERAL

REF. PLANO: SOIL2320401ALPGGE01

ESCALA:	Nº HOJA:				
1:1.000	55 de 97	PROYECTADO	J.N.P.		21.09.23
	REV: 02	DIBUJADO	F.R.B.		21.09.23
		APROBADO	E.R.S.		21.09.23

DIN-A3

EL VISADO DE ESTE TRABAJO TIENE POR OBJETO LA COMPROBACIÓN DE LA IDENTIDAD Y HABILITACIÓN PROFESIONAL DEL TITULADO QUE FIRMA EL DOCUMENTO Y LA CORRECCIÓN FORMAL DEL MISMO, DE ACUERDO CON LA NORMATIVA APLICABLE.
COLEGIO OFICIAL DE INGENIEROS INDUSTRIALES DE BURGOS Y PALENCIA.
Sello electrónico vinculado al visado número BU2300426 con fecha 29/09/2023
Presentación electrónica por 1329 ENRIQUE ROMERO SENDINO
Documento con firma electrónica reconocida y verificable en coiibp.e-gestion.es/validacion.aspx con CSV: Vmsfoqjp0x5632920239191814

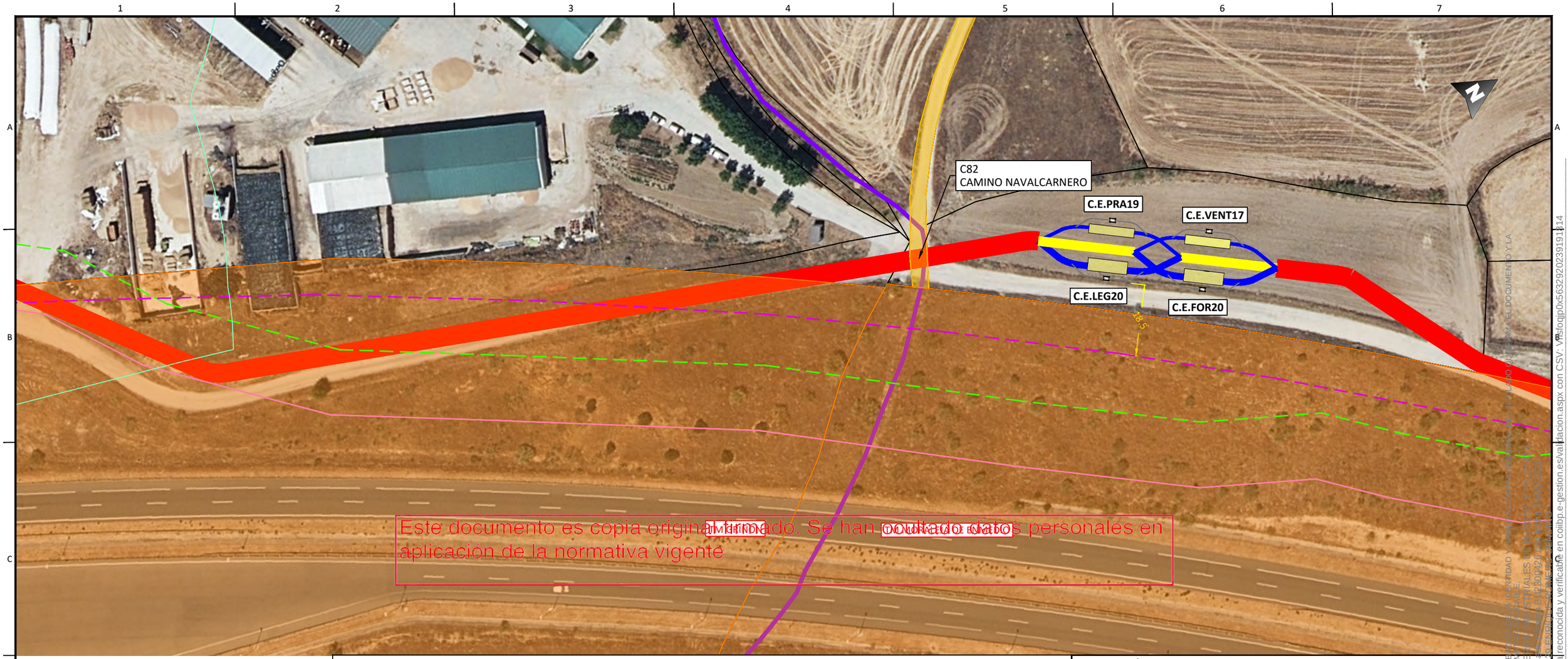

Este documento es copia original firmado. Se han ocultado datos personales en aplicación de la normativa vigente

LEYENDA

- Límite de término municipal.
- Límite parcela.
- Zanja simple circuito
- Zanja doble circuito
- Zanja triple circuito
- Zanja cuádruple circuito
- Perforación Horizontal Dirigida
- Río o arroyo.
- Dominio público hidráulico
- T500
- Zona de policía
- Zona dominio público carretera
- Zona servidumbre carretera
- Zona límite de edificación
- Canal de Isabel II alcantarillado urbano.
- Canal de Isabel II colector.
- Canal de Isabel II Tuberia abastecimiento.
- Línea eléctrica MT.
- Línea eléctrica MT 30kV.
- Línea eléctrica MT 45kV.
- Línea eléctrica AT 400kV.
- Línea eléctrica BT.
- Líneas de telecomunicación.
- MRG tuberia gas.
- Gasoducto
- Tuberias agua
- Línea Aérea xxx
- Vuelo de seguridad.
- Apoyos.
- Diametro de seguridad.
- Carreteras.
- Caminos.
- Autovía
- Senda.
- Vías pecuarias.
- Barranco
- Chorrera
- Vereda
- Escorrentia.
- Cordel.
- Yacimientos arqueológicos
- Cámara de empalme.

DISTRIBUCIÓN HOJAS:

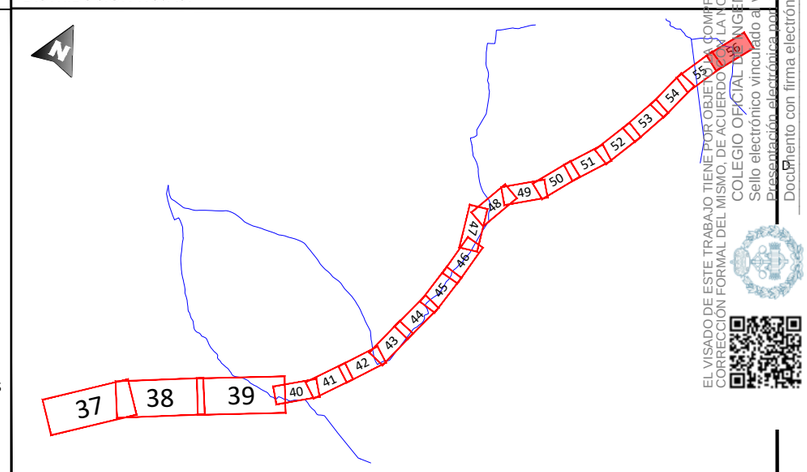

REV.	FECHA	DESCRIPCIÓN	FIRMA
06			
05			
04			
03			
02	21.09.23	COMENTARIOS CLIENTE	E.R.S.
01	28.07.23	INICIO PROYECTO	E.R.S.

EMITIDO PARA:
- ☐ Solo información
- ☐ Aprobar
- ☐ Presupuestar
- ☐ Construcción
- ☐ AS Built

solida

TÍTULO DE PROYECTO: LÍNEA 4C 220kV NUDOS LEGANÉS-FORTUNA-PRADO-VENTAS

TÍTULO DEL PLANO: PLANTA GENERAL

REF. PLANO: SOIL2320401ALPGGE01

ESCALA:	Nº HOJA:			
1:1.000	56 de 97	PROYECTADO	J.N.P.	21.09.23
	REV: 02	DIBUJADO	F.R.B.	21.09.23
		APROBADO	E.R.S.	21.09.23

DIN-A3

EL VISADO DE ESTE TRABAJO TIENE POR OBJETO COMPROBAR SU INTEGRIDAD Y NO CONTIENE ERRORES DE FORMA QUE ALTEREN EL DOCUMENTO Y LA CORRECCIÓN FORMAL DEL MISMO, DE ACUERDO CON LA NORMATIVA VIGENTE.
COLEGIO OFICIAL DE INGENIEROS INDUSTRIALES DE MADRID
Sello electrónico vinculado al visado nº BIJ2800429 con fecha 29/09/2023
Presentado electrónicamente por 1336 - [illegible]
Documento con firma electrónica reconocida y verificable en coilbp.e-gestion.es/validacion.aspx con CSV: VFS-fojjp0x563292023919114

Este documento es copia original firmado. Se han ocultado datos personales en aplicación de la normativa vigente

LEYENDA

- Límite de término municipal.
- Límite parcela.
- Zanja simple circuito
- Zanja doble circuito
- Zanja triple circuito
- Zanja cuádruple circuito
- Perforación Horizontal Dirigida
- Río o arroyo.
- Dominio público hidráulico
- T500
- Zona de policía
- Zona dominio público carretera
- Zona servidumbre carretera
- Zona límite de edificación
- Canal de Isabel II alcantarillado urbano.
- Canal de Isabel II colector.
- Canal de Isabel II Tuberia abastecimiento.
- Línea eléctrica MT.
- Línea eléctrica MT 30kV.
- Línea eléctrica MT 45kV.
- Línea eléctrica AT 400kV.
- Línea eléctrica BT.
- Líneas de telecomunicación.
- MRG tuberia gas.
- Gasoducto
- Tuberias agua
- Línea Aérea xxx
- Vuelo de seguridad.
- Apoyos.
- Diametro de seguridad.
- Carreteras.
- Caminos.
- Autovía
- Senda.
- Vías pecuarias.
- Barranco
- Chorrera
- Vereda
- Escorrentia.
- Cordel.
- Yacimientos arqueológicos
- Cámara de empalme.

DISTRIBUCIÓN HOJAS:

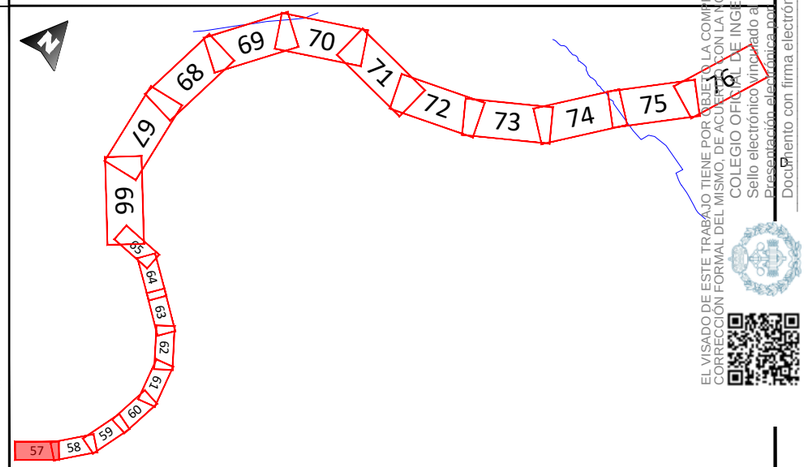

REV.	FECHA	DESCRIPCIÓN	FIRMA
06			
05			
04			
03			
02	21.09.23	COMENTARIOS CLIENTE	E.R.S.
01	28.07.23	INICIO PROYECTO	E.R.S.

EMITIDO PARA:
- ☐ Solo información
- ☐ Aprobar
- ☐ Presupuestar
- ☐ Construcción
- ☐ AS Built

solida

TÍTULO DE PROYECTO: LÍNEA 4C 220kV NUDOS LEGANÉS-FORTUNA-PRADO-VENTAS

TÍTULO DEL PLANO: PLANTA GENERAL

REF. PLANO: SOIL2320401ALPGGE01

ESCALA: 1:1.000

Nº HOJA: 57 de 97

REV: 02

PROYECTADO	J.N.P.		21.09.23
DIBUJADO	F.R.B.		21.09.23
APROBADO	E.R.S.		21.09.23

DIN-A3

EL VISADO DE ESTE TRABAJO TIENE POR OBJETO LA COMPROBACIÓN DE LA IDENTIDAD, FORMACIÓN, HABILITACIÓN PROFESIONAL Y ESTAR AL CORRIENTE DE PAGO QUE IRSNA EL ARQUITECTO/A CORRECCIÓN FORMAL DEL MISMO, DE ACUERDO CON LA NORMATIVA VIGENTE APLICABLE.
COLEGIO OFICIAL DE INGENIEROS INDUSTRIALES DE MADRID
Sello electrónico vinculado a visado [illegible]
Documento con firma electrónica reconocida y verificable en colibp.e-gestion.es/validacion.aspx con CSV: VFS-[illegible]

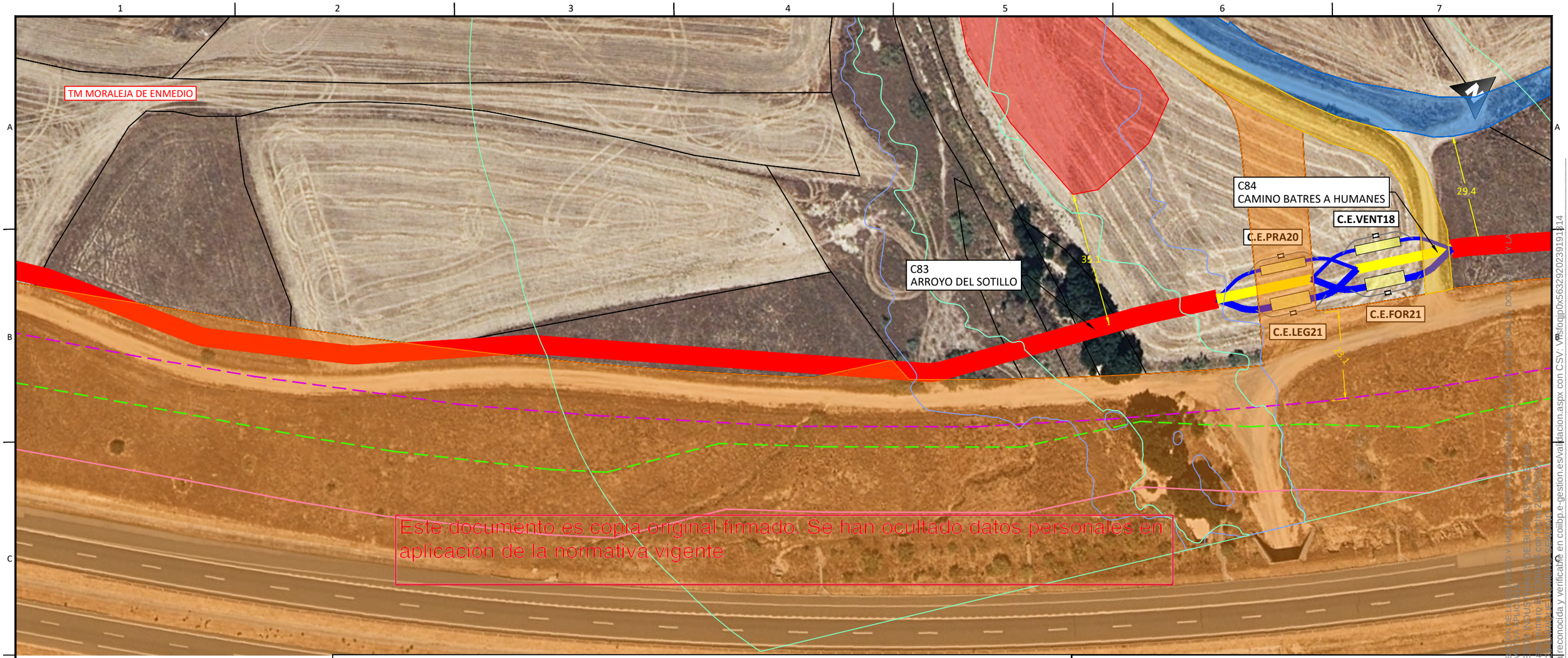

LEYENDA

- Límite de término municipal.
- Límite parcela.
- Zanja simple circuito
- Zanja doble circuito
- Zanja triple circuito
- Zanja cuádruple circuito
- Perforación Horizontal Dirigida
- Río o arroyo.
- Dominio público hidráulico
- T500
- Zona de policía
- Zona dominio público carretera
- Zona servidumbre carretera
- Zona límite de edificación
- Canal de Isabel II alcantarillado urbano.
- Canal de Isabel II colector.
- Canal de Isabel II Tuberia abastecimiento.
- Línea eléctrica MT.
- Línea eléctrica MT 30kV.
- Línea eléctrica MT 45kV.
- Línea eléctrica AT 400kV.
- Línea eléctrica BT.
- Líneas de telecomunicación.
- MRG tuberia gas.
- Gasoducto
- Tuberias agua
- Línea Aérea xxx
- Vuelo de seguridad.
- Apoyos.
- Diametro de seguridad.
- Carreteras.
- Caminos.
- Autovía
- Senda.
- Vías pecuarias.
- Barranco
- Chorrera
- Vereda
- Escorrentia.
- Cordel.
- Yacimientos arqueológicos
- Cámara de empalme.

DISTRIBUCIÓN HOJAS:

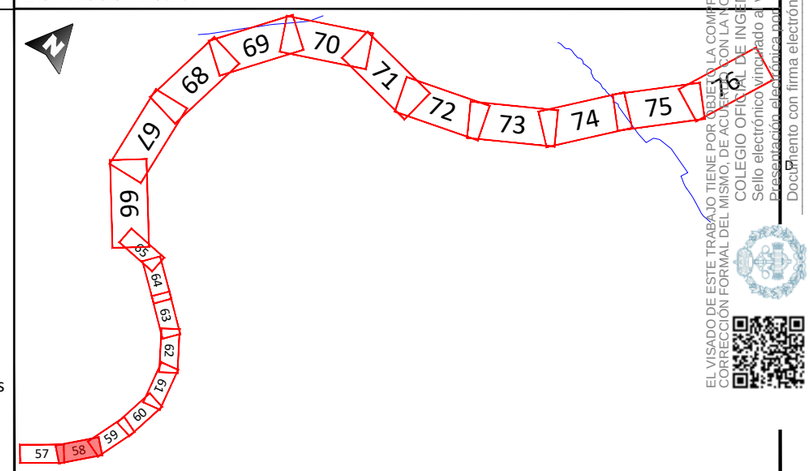

REV.	FECHA	DESCRIPCIÓN	FIRMA
06			
05			
04			
03			
02	21.09.23	COMENTARIOS CLIENTE	E.R.S.
01	28.07.23	INICIO PROYECTO	E.R.S.

EMITIDO PARA:
- ☐ Solo información
- ☐ Aprobar
- ☐ Presupuestar
- ☐ Construcción
- ☐ AS Built

solida

TÍTULO DE PROYECTO: LÍNEA 4C 220kV NUDOS LEGANÉS-FORTUNA-PRADO-VENTAS

TÍTULO DEL PLANO: PLANTA GENERAL

REF. PLANO: SOIL2320401ALPGGE01

ESCALA: 1:1.000

Nº HOJA: 58 de 97

REV: 02

PROYECTADO	J.N.P.	21.09.23
DIBUJADO	F.R.B.	21.09.23
APROBADO	E.R.S.	21.09.23

DIN-A3

EL VISADO DE ESTE TRABAJO TIENE POR OBJETO LA COMPROBACIÓN DE LA INTEGRIDAD Y VALIDEZ DEL DOCUMENTO, NO ENTRANDO EN EL ALCANCE DE SU CORRECCIÓN FORMAL DEL MISMO, DE ACUERDO CON LA NORMATIVA APLICABLE Y LOS TÉRMINOS DEL CONTRATO SUSCRITO ENTRE EL COLEGIO OFICIAL DE INGENIEROS INDUSTRIALES DE MADRID Y LA PROPIEDAD.
Sello electrónico vinculado al visado número 2304570 con fecha 21/09/23
Documento con firma electrónica reconocida y verificable en colibp.e-gestion.es/validacion.aspx con CSV: VFS-loqjp0x563292023919114

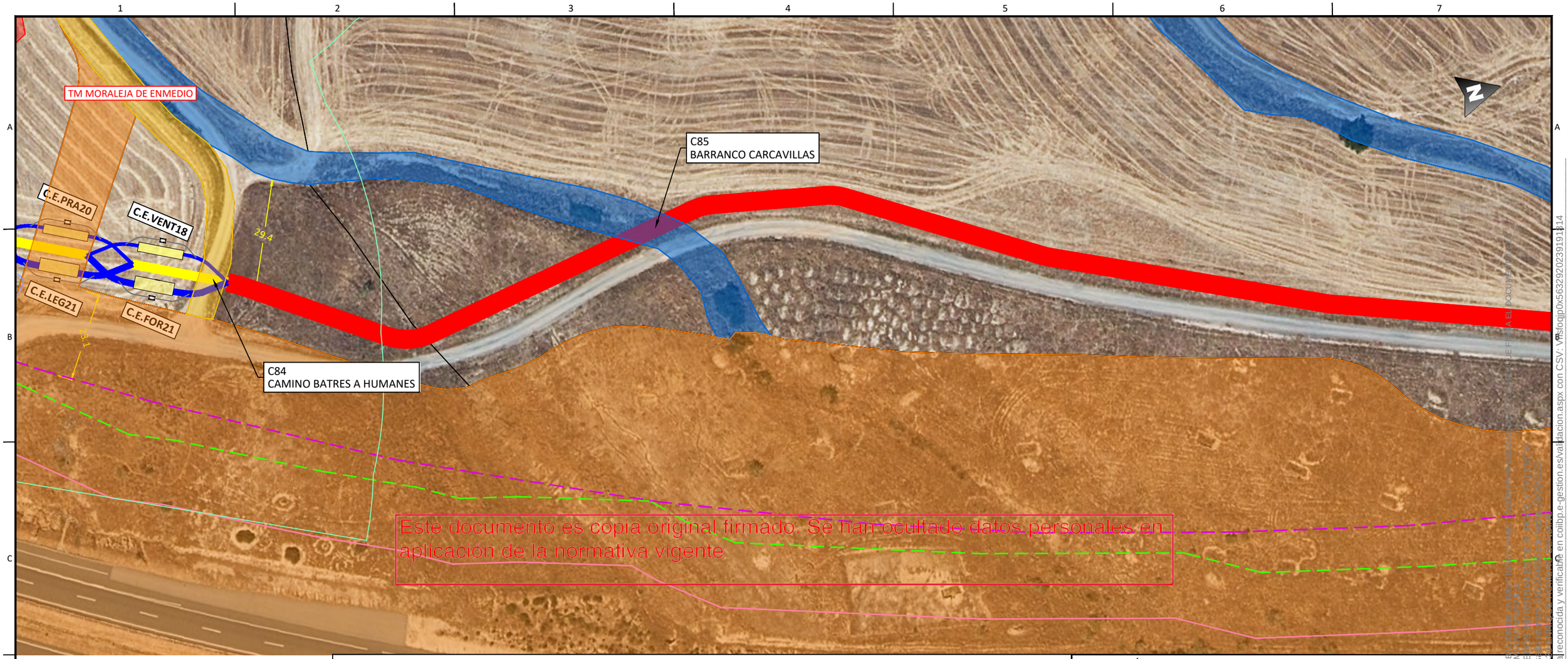

Este documento es copia original firmado. Se han ocultado datos personales en aplicación de la normativa vigente

LEYENDA

- Límite de término municipal.
- Límite parcela.
- Zanja simple circuito
- Zanja doble circuito
- Zanja triple circuito
- Zanja cuádruple circuito
- Perforación Horizontal Dirigida
- Río o arroyo.
- Dominio público hidráulico
- T500
- Zona de policía
- Zona dominio público carretera
- Zona servidumbre carretera
- Zona límite de edificación
- Canal de Isabel II alcantarillado urbano.
- Canal de Isabel II colector.
- Canal de Isabel II Tuberia abastecimiento.
- Línea eléctrica MT.
- Línea eléctrica MT 30kV.
- Línea eléctrica MT 45kV.
- Línea eléctrica AT 400kV.
- Línea eléctrica BT.
- Líneas de telecomunicación.
- MRG tuberia gas.
- Gasoducto
- Tuberias agua
- Línea Aérea xxx
- Vuelo de seguridad.
- Apoyos.
- Diametro de seguridad.
- Carreteras.
- Caminos.
- Autovía
- Senda.
- Vías pecuarias.
- Barranco
- Chorrera
- Vereda
- Escorrentia.
- Cordel.
- Yacimientos arqueológicos
- Cámara de empalme.

DISTRIBUCIÓN HOJAS:

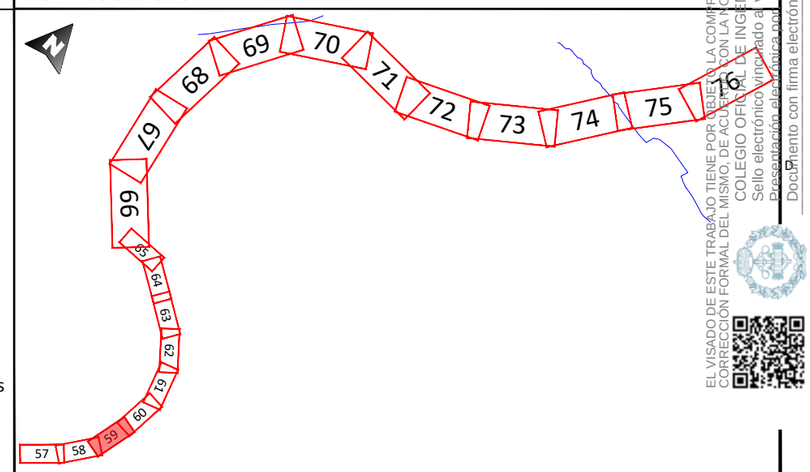

REV.	FECHA	DESCRIPCIÓN	FIRMA
06			
05			
04			
03			
02	21.09.23	COMENTARIOS CLIENTE	E.R.S.
01	28.07.23	INICIO PROYECTO	E.R.S.

EMITIDO PARA:
- ☐ Solo información
- ☐ Aprobar
- ☐ Presupuestar
- ☐ Construcción
- ☐ AS Built

solida

TÍTULO DE PROYECTO: LÍNEA 4C 220kV NUDOS LEGANÉS-FORTUNA-PRADO-VENTAS

TÍTULO DEL PLANO: PLANTA GENERAL

REF. PLANO: SOIL2320401ALPGGE01

ESCALA:	Nº HOJA:				
1:1.000	59 de 97	PROYECTADO	J.N.P.		21.09.23
	REV: 02	DIBUJADO	F.R.B.		21.09.23
		APROBADO	E.R.S.		21.09.23

DIN-A3

EL VISADO DE ESTE TRABAJO TIENE POR OBJETO LA COMPROBACIÓN DE CARÁCTER FORMAL DE LA IDENTIDAD, CAPACIDAD Y TITULACIÓN DEL TÉCNICO QUE FIRMA EL DOCUMENTO, CORRECCIÓN FORMAL DEL MISMO, DE ACUERDO CON LA NORMATIVA VIGENTE APLICABLE. NO PREJUZGA NI CUBRE ACTOS PROFESIONALES, ni el contenido técnico del documento al que se refiere, que son de la exclusiva responsabilidad de su autor.
COLEGIO OFICIAL DE INGENIEROS DE MONTES DE CASTILLA-LA MANCHA
Sello electrónico vinculado al visado nº 23 [illegible]
Presentación electrónica con fecha [illegible]
Documento con firma electrónica reconocida y verificable en coilbp.e-gestion.es/validacion.aspx con CSV: VFS-[illegible]

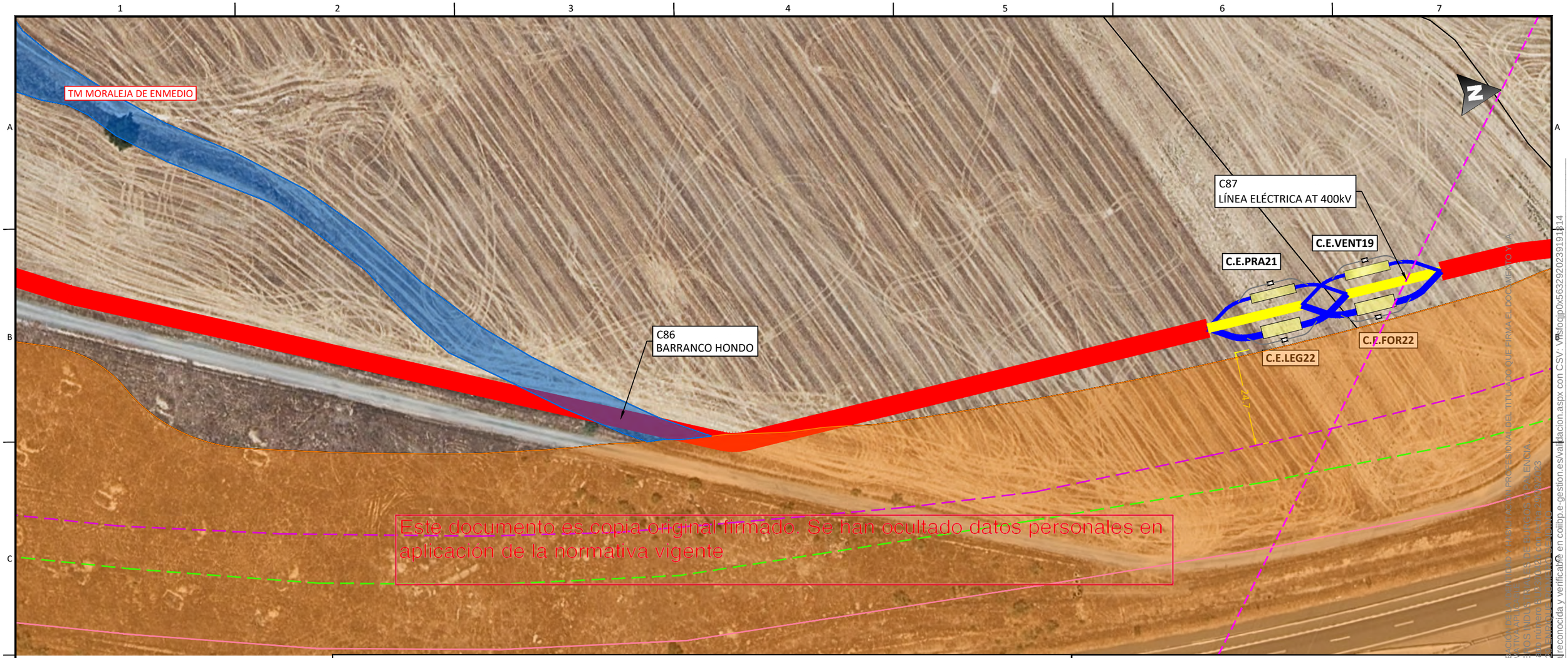

Este documento es copia original firmado. Se han ocultado datos personales en aplicación de la normativa vigente

LEYENDA

- Límite de término municipal.
- Límite parcela.
- Zanja simple circuito
- Zanja doble circuito
- Zanja triple circuito
- Zanja cuádruple circuito
- Perforación Horizontal Dirigida
- Río o arroyo.
- Dominio público hidráulico
- T500
- Zona de policía
- Zona dominio público carretera
- Zona servidumbre carretera
- Zona límite de edificación
- Canal de Isabel II alcantarillado urbano.
- Canal de Isabel II colector.
- Canal de Isabel II Tuberia abastecimiento.
- Línea eléctrica MT.
- Línea eléctrica MT 30kV.
- Línea eléctrica MT 45kV.
- Línea eléctrica AT 400kV.
- Línea eléctrica BT.
- Líneas de telecomunicación.
- MRG tuberia gas.
- Gasoducto
- Tuberias agua
- Línea Aérea xxx
- Vuelo de seguridad.
- Apoyos.
- Diametro de seguridad.
- Carreteras.
- Caminos.
- Autovía
- Senda.
- Vías pecuarias.
- Barranco
- Chorrera
- Vereda
- Escorrentia.
- Cordel.
- Yacimientos arqueológicos
- Cámara de empalme.

DISTRIBUCIÓN HOJAS:

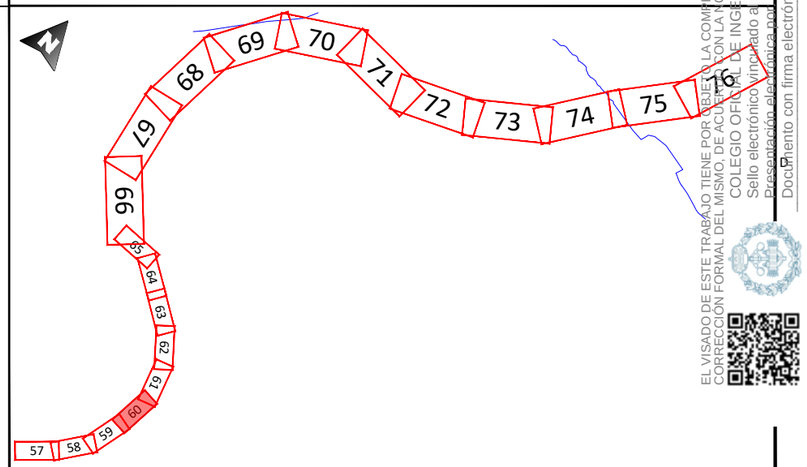

REV.	FECHA	DESCRIPCIÓN	FIRMA
06			
05			
04			
03			
02	21.09.23	COMENTARIOS CLIENTE	E.R.S.
01	28.07.23	INICIO PROYECTO	E.R.S.

EMITIDO PARA:
- ☐ Solo información
- ☐ Aprobar
- ☐ Presupuestar
- ☐ Construcción
- ☐ AS Built

solida

TÍTULO DE PROYECTO: LÍNEA 4C 220kV NUDOS LEGANÉS-FORTUNA-PRADO-VENTAS

TÍTULO DEL PLANO: PLANTA GENERAL

REF. PLANO: SOIL2320401ALPGGE01

ESCALA: 1:1.000

Nº HOJA: 60 de 97

REV: 02

PROYECTADO	J.N.P.		21.09.23
DIBUJADO	F.R.B.		21.09.23
APROBADO	E.R.S.		21.09.23

DIN-A3

EL VISADO DE ESTE TRABAJO TIENE POR OBJETO LA COMPROBACIÓN DE LA INTEGRIDAD, MAQUETACIÓN Y FORMATO, SIN ENTRAR EN EL CONTENIDO PROFESIONAL DEL TITULADO QUE FIRMA EL DOCUMENTO, DE ACUERDO CON LA NORMATIVA APLICABLE VIGENTE EN MATERIA DE PROPIEDAD INTELECTUAL.
CORRECCIÓN FORMAL DEL MISMO, DE ACUERDO CON LA NORMATIVA APLICABLE VIGENTE EN MATERIA DE PROPIEDAD INTELECTUAL.
COLEGIO OFICIAL DE INGENIEROS INDUSTRIALES DE BALEARES
Sello electrónico vinculado a visado nº 13-2023-00000 de fecha 20/07/2023
Documento con firma electrónica reconocida y verificable en coilbp.e-gestion.es/validacion.aspx con CSV: VFSfojjp0x563292023911314

Este documento es copia original firmado. Se han ocultado datos personales en aplicación de la normativa vigente

LEYENDA

- Límite de término municipal.
- Límite parcela.
- Zanja simple circuito
- Zanja doble circuito
- Zanja triple circuito
- Zanja cuádruple circuito
- Perforación Horizontal Dirigida
- Río o arroyo.
- Dominio público hidráulico
- T500
- Zona de policía
- Zona dominio público carretera
- Zona servidumbre carretera
- Zona límite de edificación
- Canal de Isabel II alcantarillado urbano.
- Canal de Isabel II colector.
- Canal de Isabel II Tuberia abastecimiento.
- Línea eléctrica MT.
- Línea eléctrica MT 30kV.
- Línea eléctrica MT 45kV.
- Línea eléctrica AT 400kV.
- Línea eléctrica BT.
- Líneas de telecomunicación.
- MRG tuberia gas.
- Gasoducto
- Tuberias agua
- Línea Aérea xxx
- Vuelo de seguridad.
- Apoyos.
- Diametro de seguridad.
- Carreteras.
- Caminos.
- Autovía
- Senda.
- Vías pecuarias.
- Barranco
- Chorrera
- Vereda
- Escorrentia.
- Cordel.
- Yacimientos arqueológicos
- Cámara de empalme.

DISTRIBUCIÓN HOJAS:

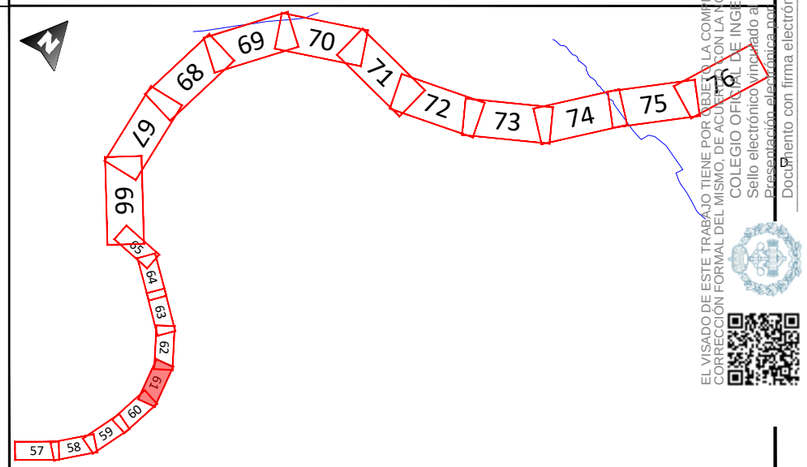

EL VISADO DE ESTE TRABAJO TIENE POR OBJETO LA COMPROBACIÓN DE LA INTEGRIDAD, HABILITACIÓN PROFESIONAL Y VALIDEZ FORMAL DE LA DOCUMENTACIÓN ACREDITADA CON LA NORMATIVA APLICABLE, SIN ENTRAR EN EL CONTENIDO DEL DOCUMENTO QUE ACREDITA.
COLEGIO OFICIAL DE INGENIEROS INDUSTRIALES DE BURGOS Y PALENCIA
Sello electrónico vinculado a visado con fecha 20/09/2023
Documento con firma electrónica reconocida y verificable en colibp.e-gestion.es/validacion.aspx con CSV: VFS-loqjp0x563292023911814

REV.	FECHA	DESCRIPCIÓN	FIRMA
06			
05			
04			
03			
02	21.09.23	COMENTARIOS CLIENTE	E.R.S.
01	28.07.23	INICIO PROYECTO	E.R.S.

EMITIDO PARA:
- ☐ Solo información
- ☐ Aprobar
- ☐ Presupuestar
- ☐ Construcción
- ☐ AS Built

solida

TÍTULO DE PROYECTO: LÍNEA 4C 220kV NUDOS LEGANÉS-FORTUNA-PRADO-VENTAS

TÍTULO DEL PLANO: PLANTA GENERAL

REF. PLANO: SOIL2320401ALPGGE01

ESCALA: 1:1.000

Nº HOJA: 61 de 97

REV: 02

PROYECTADO	J.N.P.		21.09.23
DIBUJADO	F.R.B.		21.09.23
APROBADO	E.R.S.		21.09.23

DIN-A3

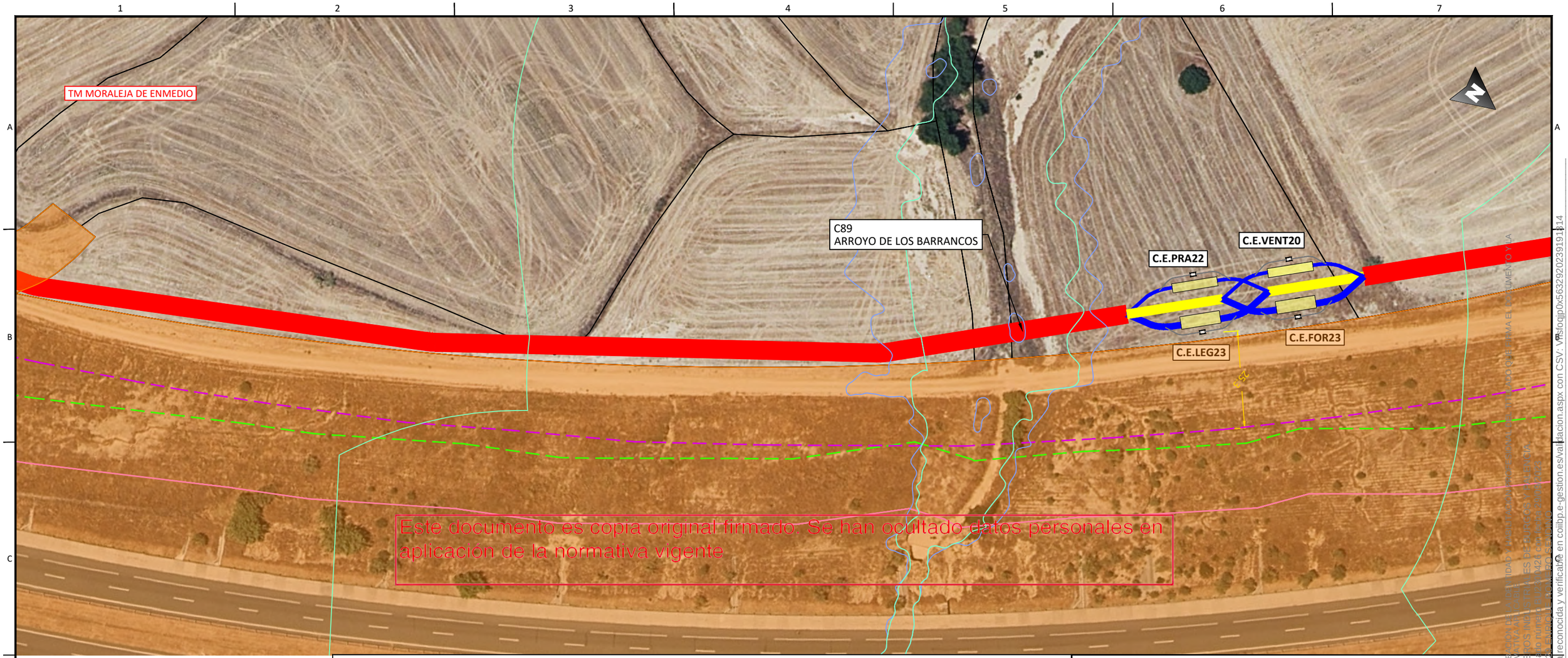

Este documento es copia original firmado. Se han ocultado datos personales en aplicación de la normativa vigente

LEYENDA

- Límite de término municipal.
- Límite parcela.
- Zanja simple circuito
- Zanja doble circuito
- Zanja triple circuito
- Zanja cuádruple circuito
- Perforación Horizontal Dirigida
- Río o arroyo.
- Dominio público hidráulico
- T500
- Zona de policía
- Zona dominio público carretera
- Zona servidumbre carretera
- Zona límite de edificación
- Canal de Isabel II alcantarillado urbano.
- Canal de Isabel II colector.
- Canal de Isabel II Tuberia abastecimiento.
- Línea eléctrica MT.
- Línea eléctrica MT 30kV.
- Línea eléctrica MT 45kV.
- Línea eléctrica AT 400kV.
- Línea eléctrica BT.
- Líneas de telecomunicación.
- MRG tuberia gas.
- Gasoducto
- Tuberias agua
- Línea Aérea xxx
- Vuelo de seguridad.
- Apoyos.
- Diametro de seguridad.
- Carreteras.
- Caminos.
- Autovía
- Senda.
- Vías pecuarias.
- Barranco
- Chorrera
- Vereda
- Escorrentia.
- Cordel.
- Yacimientos arqueológicos
- Cámara de empalme.

DISTRIBUCIÓN HOJAS:

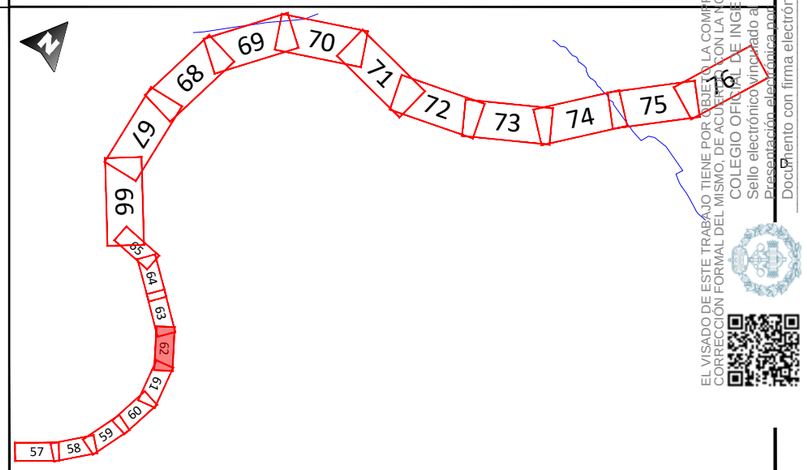

REV.	FECHA	DESCRIPCIÓN	FIRMA
06			
05			
04			
03			
02	21.09.23	COMENTARIOS CLIENTE	E.R.S.
01	28.07.23	INICIO PROYECTO	E.R.S.

EMITIDO PARA:
- ☐ Solo información
- ☐ Aprobar
- ☐ Presupuestar
- ☐ Construcción
- ☐ AS Built

solida

TÍTULO DE PROYECTO: LÍNEA 4C 220kV NUDOS LEGANÉS-FORTUNA-PRADO-VENTAS

TÍTULO DEL PLANO: PLANTA GENERAL

REF. PLANO: SOIL2320401ALPGGE01

ESCALA: 1:1.000

Nº HOJA: 62 de 97

REV: 02

PROYECTADO	J.N.P.		21.09.23
DIBUJADO	F.R.B.		21.09.23
APROBADO	E.R.S.		21.09.23

DIN-A3

EL VISADO DE ESTE TRABAJO TIENE POR OBJETO LA COMPROBACIÓN DE DATOS DE CARÁCTER ADMINISTRATIVO, TÉCNICO Y ESTRUCTURAL, DE ACUERDO CON LA NORMATIVA ADMINISTRATIVA ESTABLECIDA POR EL COLEGIO OFICIAL DE INGENIEROS INGENIEROS INDUSTRIALES DE CATALUNYA.
Sello electrónico vinculado al visado numero 8U0300442 de fecha 29/09/2023
Documento con firma electrónica reconocida y verificable en colibp.e-gestion.es/validacion.aspx con CSV: VFSfojjp0X563292023911314

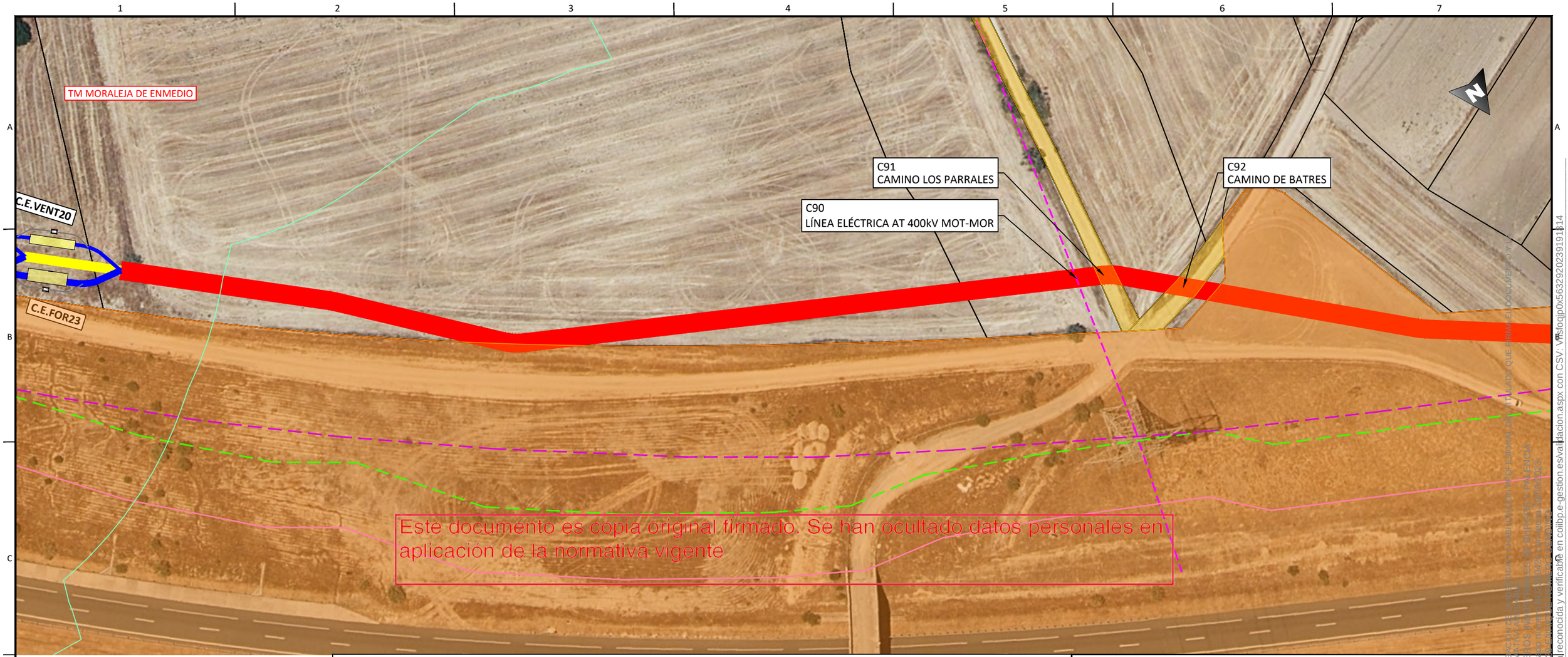

Este documento es copia original firmado. Se han ocultado datos personales en aplicación de la normativa vigente

LEYENDA

- Límite de término municipal.
- Límite parcela.
- Zanja simple circuito
- Zanja doble circuito
- Zanja triple circuito
- Zanja cuádruple circuito
- Perforación Horizontal Dirigida
- Río o arroyo.
- Dominio público hidráulico
- T500
- Zona de policía
- Zona dominio público carretera
- Zona servidumbre carretera
- Zona límite de edificación
- Canal de Isabel II alcantarillado urbano.
- Canal de Isabel II colector.
- Canal de Isabel II Tuberia abastecimiento.
- Línea eléctrica MT.
- Línea eléctrica MT 30kV.
- Línea eléctrica MT 45kV.
- Línea eléctrica AT 400kV.
- Línea eléctrica BT.
- Líneas de telecomunicación.
- MRG tuberia gas.
- Gasoducto
- Tuberias agua
- Línea Aérea xxx
- Vuelo de seguridad.
- Apoyos.
- Diametro de seguridad.
- Carreteras.
- Caminos.
- Autovía
- Senda.
- Vías pecuarias.
- Barranco
- Chorrera
- Vereda
- Escorrentia.
- Cordel.
- Yacimientos arqueológicos
- Cámara de empalme.

DISTRIBUCIÓN HOJAS:

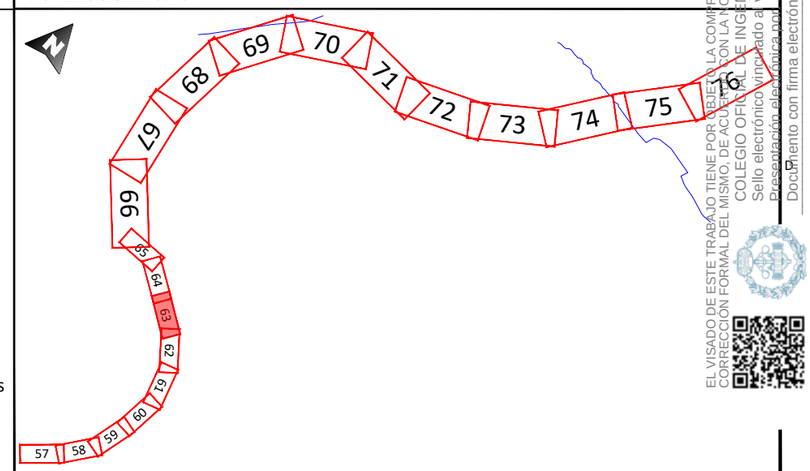

EL VISADO DE ESTE TRABAJO TIENE POR OBJETO LA COMPROBACIÓN DE LA ADECUACIÓN FORMAL DE LA DOCUMENTACIÓN CON LA NORMATIVA APLICABLE, NO ABARCANDO LA COMPROBACIÓN DE LOS DATOS TÉCNICOS, ESTANDO ESTOS BAJO LA RESPONSABILIDAD DE LOS TÉCNICOS FIRMANTES DE LOS DOCUMENTOS Y TRABAJOS.
CORRECCIÓN FORMAL DEL MISMO, DE ACUERDO CON LA NORMATIVA APLICABLE, NO ABARCANDO LA COMPROBACIÓN DE LOS DATOS TÉCNICOS, ESTANDO ESTOS BAJO LA RESPONSABILIDAD DE LOS TÉCNICOS FIRMANTES DE LOS DOCUMENTOS Y TRABAJOS.
COLEGIO OFICIAL DE INGENIEROS INDUSTRIALES DE PALENCIA.
Sello electrónico vinculado a visado nº 23/00042, con fecha 28/09/2023.
Presentado electrónicamente con CSV: VFSlojjp0x563292023911914
Documento con firma electrónica reconocida y verificada en colibp.e-gestion.es/validacion.aspx con CSV: VFSlojjp0x563292023911914

REV.	FECHA	DESCRIPCIÓN	FIRMA
06			
05			
04			
03			
02	21.09.23	COMENTARIOS CLIENTE	E.R.S.
01	28.07.23	INICIO PROYECTO	E.R.S.

EMITIDO PARA:
- ☐ Solo información
- ☐ Aprobar
- ☐ Presupuestar
- ☐ Construcción
- ☐ AS Built

solida

TÍTULO DE PROYECTO: LÍNEA 4C 220kV NUDOS LEGANÉS-FORTUNA-PRADO-VENTAS

TÍTULO DEL PLANO: PLANTA GENERAL

REF. PLANO: SOIL2320401ALPGGE01

ESCALA: 1:1.000

Nº HOJA: 63 de 97

REV: 02

PROYECTADO	J.N.P.	21.09.23
DIBUJADO	F.R.B.	21.09.23
APROBADO	E.R.S.	21.09.23

DIN-A3

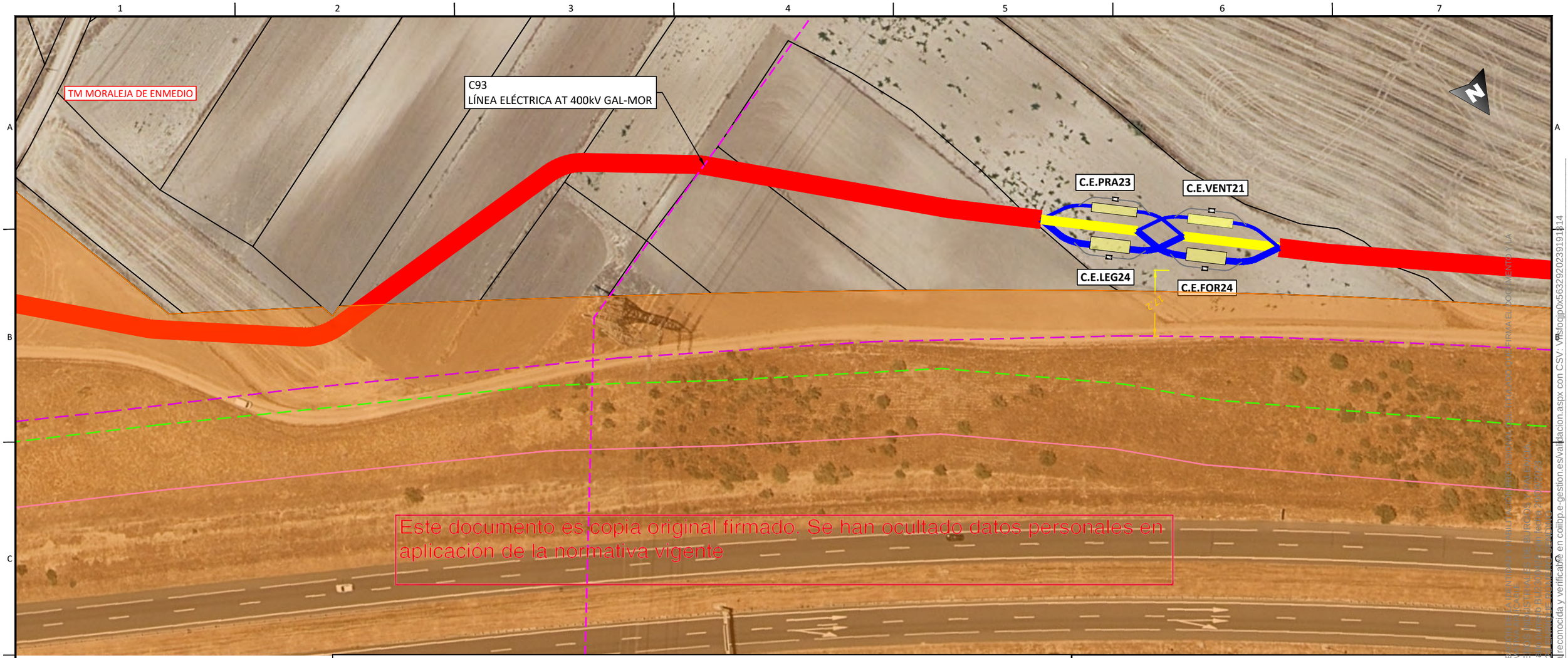

Este documento es copia original firmado. Se han ocultado datos personales en aplicación de la normativa vigente

LEYENDA

- Límite de término municipal.
- Límite parcela.
- Zanja simple circuito
- Zanja doble circuito
- Zanja triple circuito
- Zanja cuádruple circuito
- Perforación Horizontal Dirigida
- Río o arroyo.
- Dominio público hidráulico
- T500
- Zona de policía
- Zona dominio público carretera
- Zona servidumbre carretera
- Zona límite de edificación
- Canal de Isabel II alcantarillado urbano.
- Canal de Isabel II colector.
- Canal de Isabel II Tuberia abastecimiento.
- Línea eléctrica MT.
- Línea eléctrica MT 30kV.
- Línea eléctrica MT 45kV.
- Línea eléctrica AT 400kV.
- Línea eléctrica BT.
- Líneas de telecomunicación.
- MRG tuberia gas.
- Gasoducto
- Tuberias agua
- Línea Aérea xxx
- Vuelo de seguridad.
- Apoyos.
- Diametro de seguridad.
- Carreteras.
- Caminos.
- Autovía
- Senda.
- Vías pecuarias.
- Barranco
- Chorrera
- Vereda
- Escorrentia.
- Cordel.
- Yacimientos arqueológicos
- Cámara de empalme.

DISTRIBUCIÓN HOJAS:

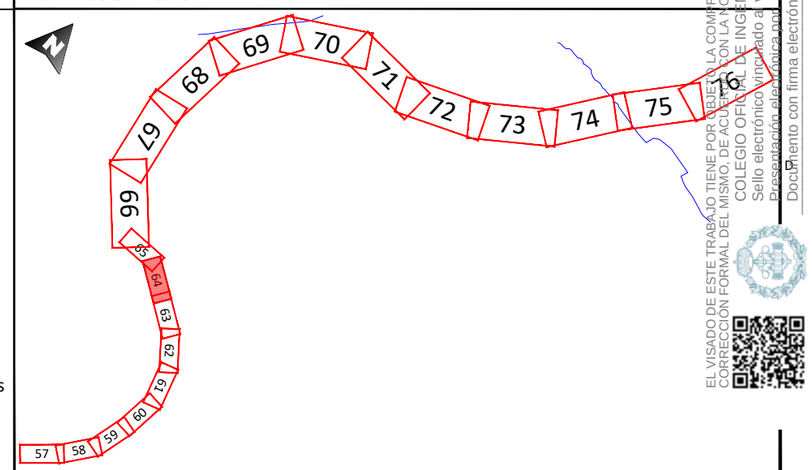

REV.	FECHA	DESCRIPCIÓN	FIRMA
06			
05			
04			
03			
02	21.09.23	COMENTARIOS CLIENTE	E.R.S.
01	28.07.23	INICIO PROYECTO	E.R.S.

EMITIDO PARA:
- ☐ Solo información
- ☐ Aprobar
- ☐ Presupuestar
- ☐ Construcción
- ☐ AS Built

solida

TÍTULO DE PROYECTO: LÍNEA 4C 220kV NUDOS LEGANÉS-FORTUNA-PRADO-VENTAS

TÍTULO DEL PLANO: PLANTA GENERAL

REF. PLANO: SOIL2320401ALPGGE01

ESCALA: 1:1.000

Nº HOJA: 64 de 97

REV: 02

PROYECTADO	J.N.P.		21.09.23
DIBUJADO	F.R.B.		21.09.23
APROBADO	E.R.S.		21.09.23

DIN-A3

EL VISADO DE ESTE TRABAJO TIENE POR OBJETO LA COMPROBACIÓN DE LA CALIDAD INTERNA DEL DOCUMENTO Y LA CORRECCIÓN FORMAL DEL MISMO, DE ACUERDO CON LA NORMATIVA APLICABLE, NO ACREDITANDO LA FIRMA EL DOCUMENTO Y LA COLEGIO OFICIAL DE INGENIEROS INDUSTRIALES DE ALBACETE
Sello electrónico vinculado a visado nº IN-PL24-01-2023 de fecha 28/07/2023
Documento con firma electrónica reconocida y verificable en colibp.e-gestion.es/validacion.aspx con CSV: VFS-fojqjp0x563292023911814

Este documento es copia original firmado. Se han ocultado datos personales en aplicación de la normativa vigente

LEYENDA

- Límite de término municipal.
- Límite parcela.
- Zanja simple circuito
- Zanja doble circuito
- Zanja triple circuito
- Zanja cuádruple circuito
- Perforación Horizontal Dirigida
- Río o arroyo.
- Dominio público hidráulico
- T500
- Zona de policía
- Zona dominio público carretera
- Zona servidumbre carretera
- Zona límite de edificación
- Canal de Isabel II alcantarillado urbano.
- Canal de Isabel II colector.
- Canal de Isabel II Tuberia abastecimiento.
- Línea eléctrica MT.
- Línea eléctrica MT 30kV.
- Línea eléctrica MT 45kV.
- Línea eléctrica AT 400kV.
- Línea eléctrica BT.
- Líneas de telecomunicación.
- MRG tuberia gas.
- Gasoducto
- Tuberias agua
- Línea Aérea xxx
- Vuelo de seguridad.
- Apoyos.
- Diametro de seguridad.
- Carreteras.
- Caminos.
- Autovía
- Senda.
- Vías pecuarias.
- Barranco
- Chorrera
- Vereda
- Escorrentia.
- Cordel.
- Yacimientos arqueológicos
- Cámara de empalme.

DISTRIBUCIÓN HOJAS:

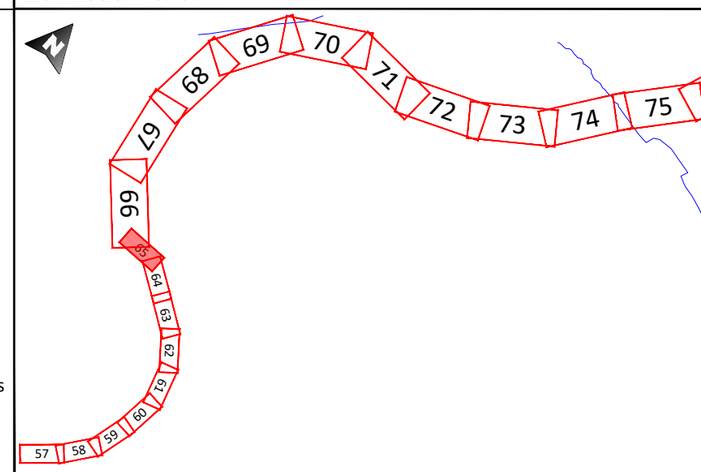

REV.	FECHA	DESCRIPCIÓN	FIRMA
06			
05			
04			
03			
02	21.09.23	COMENTARIOS CLIENTE	E.R.S.
01	28.07.23	INICIO PROYECTO	E.R.S.

EMITIDO PARA:
- ☐ Solo información
- ☐ Aprobar
- ☐ Presupuestar
- ☐ Construcción
- ☐ AS Built

solida

TÍTULO DE PROYECTO: LÍNEA 4C 220kV NUDOS LEGANÉS-FORTUNA-PRADO-VENTAS

TÍTULO DEL PLANO: PLANTA GENERAL

REF. PLANO: SOIL2320401ALPGGE01

ESCALA: 1:1.000

Nº HOJA: 65 de 97

REV: 02

PROYECTADO	J.N.P.		21.09.23
DIBUJADO	F.R.B.		21.09.23
APROBADO	E.R.S.		21.09.23

DIN-A3

EL VISADO DE ESTE TRABAJO TIENE POR OBJETO LA COMPROBACIÓN DE LA IDENTIDAD, CAPACITACIÓN PROFESIONAL DEL TÉCNICO FIRMANTE, EL DOCUMENTO Y LA CORRECCIÓN FORMAL DEL MISMO, DE ACUERDO CON LA NORMATIVA APLICABLE.
COLEGIO OFICIAL DE INGENIEROS INDUSTRIALES DE BURGOS Y PALENCIA
Sello electrónico vinculado al visado nº BU-230401 con fecha 29/09/2023
Presupuesto electrónico nº 1300 [illegible]
Documento con firma electrónica reconocida y verificable en colibp.e-gestion.es/validacion.aspx con CSV: VFS-[illegible]

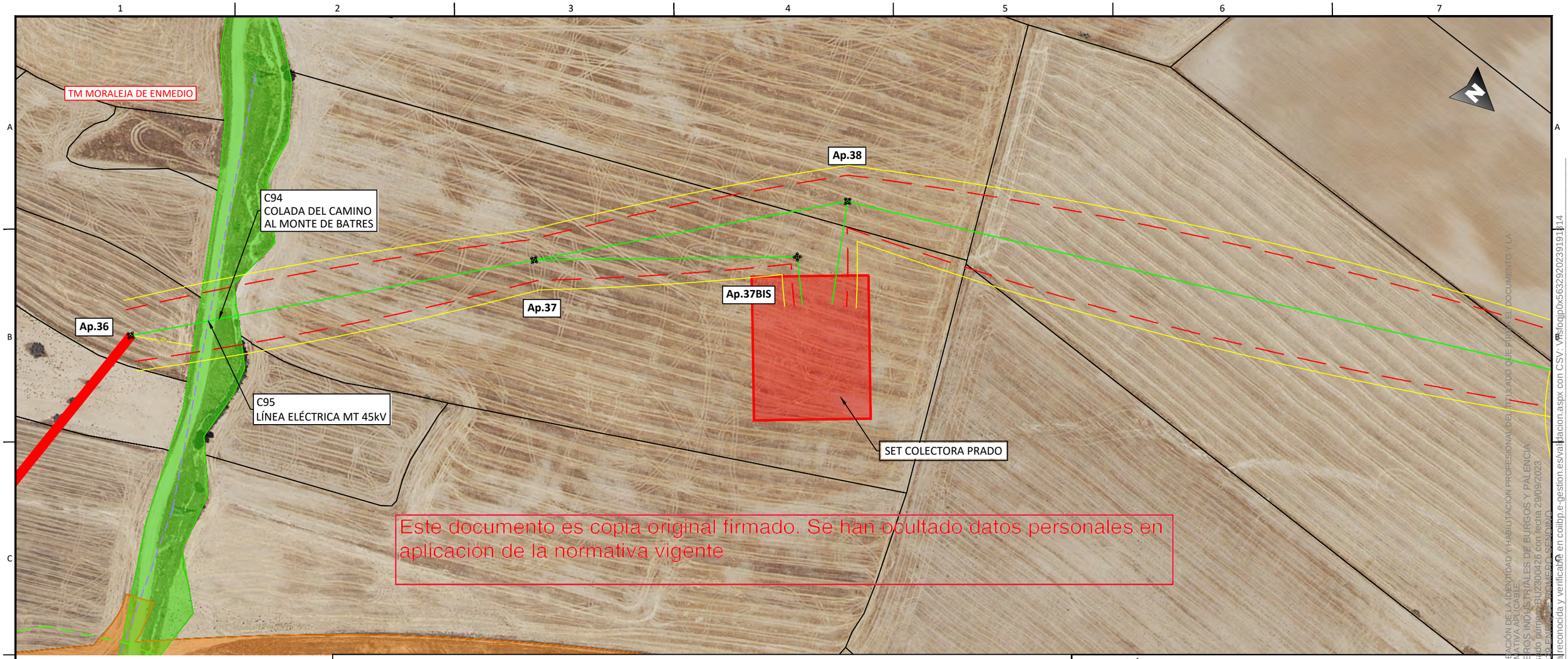

Este documento es copia original firmado. Se han ocultado datos personales en aplicación de la normativa vigente

LEYENDA

- Límite de término municipal.
- Límite parcela.
- Zanja simple circuito
- Zanja doble circuito
- Zanja triple circuito
- Zanja cuádruple circuito
- Perforación Horizontal Dirigida
- Río o arroyo.
- Dominio público hidráulico
- T500
- Zona de policía
- Zona dominio público carretera
- Zona servidumbre carretera
- Zona límite de edificación
- Canal de Isabel II alcantarillado urbano.
- Canal de Isabel II colector.
- Canal de Isabel II Tuberia abastecimiento.
- Línea eléctrica MT.
- Línea eléctrica MT 30kV.
- Línea eléctrica MT 45kV.
- Línea eléctrica AT 400kV.
- Línea eléctrica BT.
- Líneas de telecomunicación.
- MRG tuberia gas.
- Gasoducto
- Tuberias agua
- Línea Aérea xxx
- Vuelo de seguridad.
- Apoyos.
- Diametro de seguridad.
- Carreteras.
- Caminos.
- Autovía
- Senda.
- Vías pecuarias.
- Barranco
- Chorrera
- Vereda
- Escorrentia.
- Cordel.
- Yacimientos arqueológicos
- Cámara de empalme.

DISTRIBUCIÓN HOJAS:

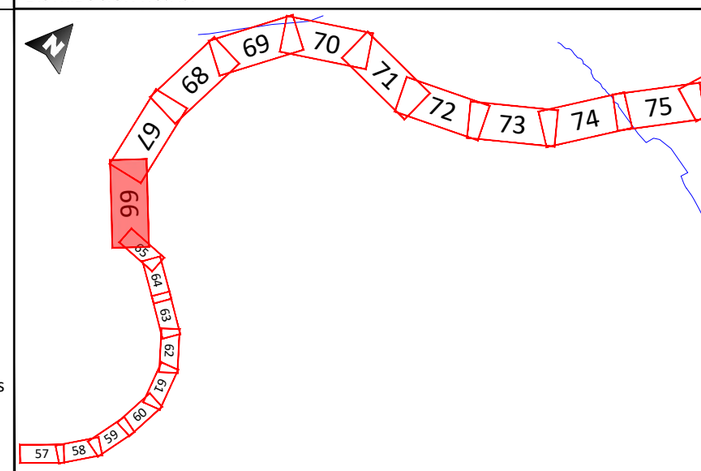

EL VISADO DE ESTE TRABAJO TIENE POR OBJETO LA COMPROBACIÓN DE LA IDENTIDAD Y HABILITACIÓN PROFESIONAL DEL TITULADO QUE FIRMA EL DOCUMENTO Y LA CORRECCIÓN FORMAL DEL MISMO, DE ACUERDO CON LA NORMATIVA APLICABLE.
COLEGIO OFICIAL DE INGENIEROS INDUSTRIALES DE BURGOS Y PALENCIA
Sello electrónico vinculado al visado número BU2300426 con fecha 29/09/2023
Presentación electrónica con IP3:22.55.100.55 con CSV: VPSfojjp0x563292023911314
Documento con firma electrónica reconocida y verificable en colibp.e-gestion.es/validacion.aspx con CSV: VPSfojjp0x563292023911314

REV.	FECHA	DESCRIPCIÓN	FIRMA
06			
05			
04			
03			
02	21.09.23	COMENTARIOS CLIENTE	E.R.S.
01	28.07.23	INICIO PROYECTO	E.R.S.

EMITIDO PARA:
- ☐ Solo información
- ☐ Aprobar
- ☐ Presupuestar
- ☐ Construcción
- ☐ AS Built

solida

TÍTULO DE PROYECTO: LÍNEA 4C 220kV NUDOS LEGANÉS-FORTUNA-PRADO-VENTAS

TÍTULO DEL PLANO: PLANTA GENERAL

REF. PLANO: SOIL2320401ALPGGE01

ESCALA: 1:2.000

Nº HOJA: 66 de 97

REV: 02

PROYECTADO	J.N.P.		21.09.23
DIBUJADO	F.R.B.		21.09.23
APROBADO	E.R.S.		21.09.23

DIN-A3

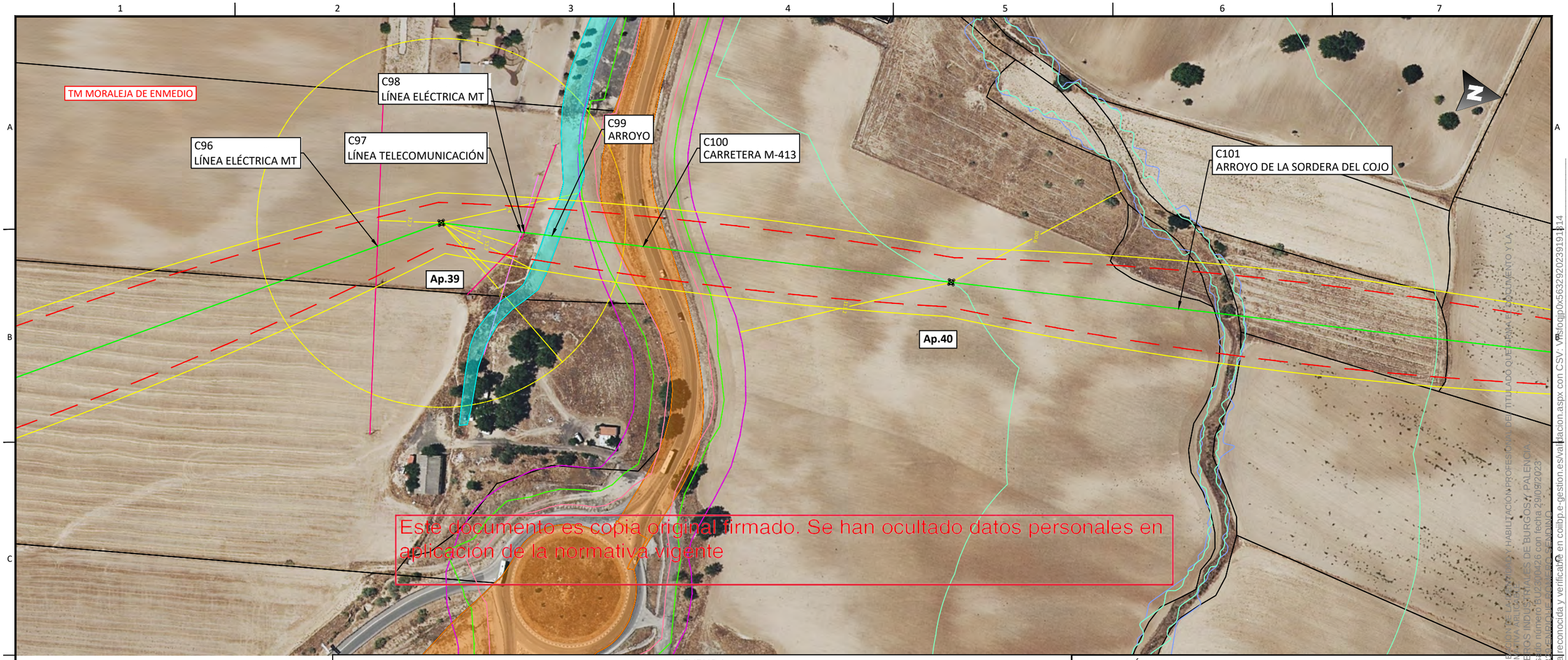

Este documento es copia original firmado. Se han ocultado datos personales en aplicación de la normativa vigente

LEYENDA

- Límite de término municipal.
- Límite parcela.
- Zanja simple circuito
- Zanja doble circuito
- Zanja triple circuito
- Zanja cuádruple circuito
- Perforación Horizontal Dirigida
- Río o arroyo.
- Dominio público hidráulico
- T500
- Zona de policía
- Zona dominio público carretera
- Zona servidumbre carretera
- Zona límite de edificación
- Canal de Isabel II alcantarillado urbano.
- Canal de Isabel II colector.
- Canal de Isabel II Tuberia abastecimiento.
- Línea eléctrica MT.
- Línea eléctrica MT 30kV.
- Línea eléctrica MT 45kV.
- Línea eléctrica AT 400kV.
- Línea eléctrica BT.
- Líneas de telecomunicación.
- MRG tuberia gas.
- Gasoducto
- Tuberias agua
- Línea Aérea xxx
- Vuelo de seguridad.
- Apoyos.
- Diametro de seguridad.
- Carreteras.
- Caminos.
- Autovía
- Senda.
- Vías pecuarias.
- Barranco
- Chorrera
- Vereda
- Escorrentia.
- Cordel.
- Yacimientos arqueológicos
- Cámara de empalme.

DISTRIBUCIÓN HOJAS:

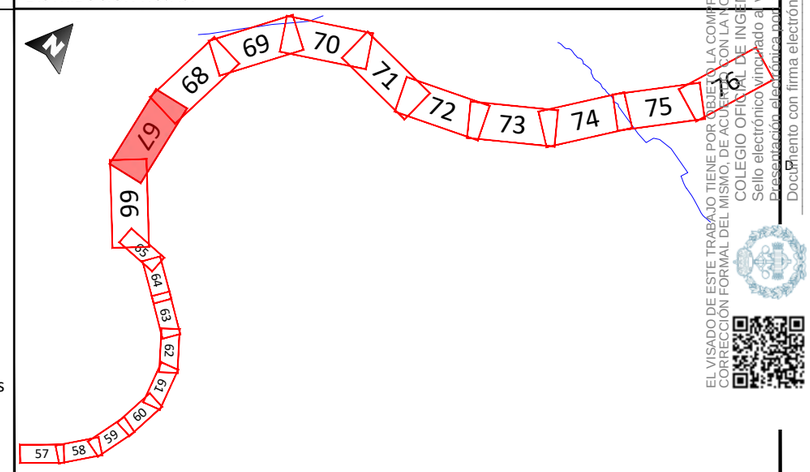

REV.	FECHA	DESCRIPCIÓN	FIRMA
06			
05			
04			
03			
02	21.09.23	COMENTARIOS CLIENTE	E.R.S.
01	28.07.23	INICIO PROYECTO	E.R.S.

EMITIDO PARA:
- ☐ Solo información
- ☐ Aprobar
- ☐ Presupuestar
- ☐ Construcción
- ☐ AS Built

solida

TÍTULO DE PROYECTO: LÍNEA 4C 220kV NUDOS LEGANÉS-FORTUNA-PRADO-VENTAS

TÍTULO DEL PLANO: PLANTA GENERAL

REF. PLANO: SOIL2320401ALPGGE01

ESCALA:	Nº HOJA:			
1:2.000	67 de 97	PROYECTADO	J.N.P.	21.09.23
	REV: 02	DIBUJADO	F.R.B.	21.09.23
		APROBADO	E.R.S.	21.09.23

DIN-A3

EL VISADO DE ESTE TRABAJO TIENE POR OBJETO LA COMPROBACIÓN DE LA INTEGRIDAD, LA CORRECTA FORMACIÓN Y HABILITACIÓN PROFESIONAL DEL TITULADO QUE FIRMA EL DOCUMENTO Y LA CORRECCIÓN FORMAL DEL MISMO, DE ACUERDO CON LA NORMATIVA APLICABLE. COLEGIO OFICIAL DE INGENIEROS INDUSTRIALES DE BURGOS Y PALENCIA
Sello electrónico vinculado al visado número 21U200426 con fecha 29/09/2023
Documento con firma electrónica reconocida y verificable en coilbp.e-gestion.es/validacion.aspx con CSV: VFS-fojjp0x563292023191314

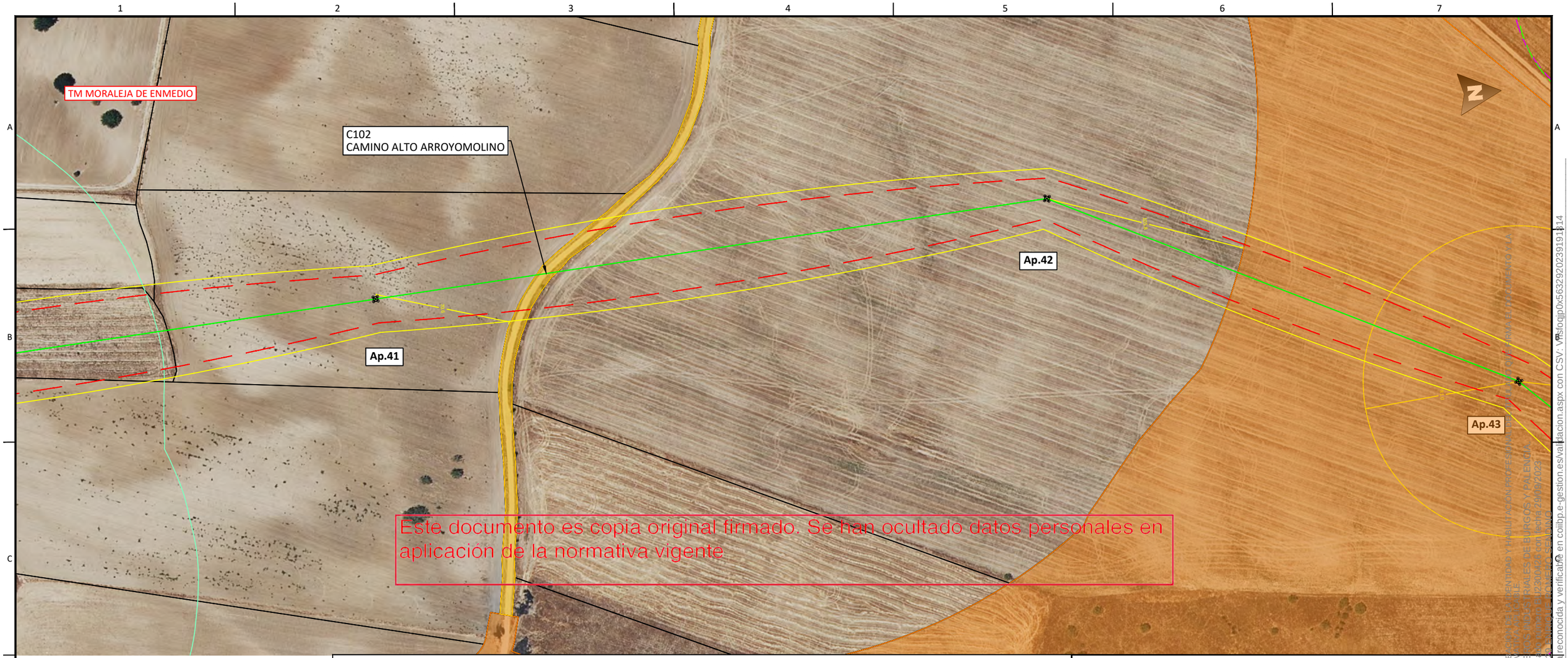

Este documento es copia original firmado. Se han ocultado datos personales en aplicación de la normativa vigente

LEYENDA

- Límite de término municipal.
- Límite parcela.
- Zanja simple circuito
- Zanja doble circuito
- Zanja triple circuito
- Zanja cuádruple circuito
- Perforación Horizontal Dirigida
- Río o arroyo.
- Dominio público hidráulico
- T500
- Zona de policía
- Zona dominio público carretera
- Zona servidumbre carretera
- Zona límite de edificación
- Canal de Isabel II alcantarillado urbano.
- Canal de Isabel II colector.
- Canal de Isabel II Tuberia abastecimiento.
- Línea eléctrica MT.
- Línea eléctrica MT 30kV.
- Línea eléctrica MT 45kV.
- Línea eléctrica AT 400kV.
- Línea eléctrica BT.
- Líneas de telecomunicación.
- MRG tuberia gas.
- Gasoducto
- Tuberias agua
- Línea Aérea xxx
- Vuelo de seguridad.
- Apoyos.
- Diametro de seguridad.
- Carreteras.
- Caminos.
- Autovía
- Senda.
- Vías pecuarias.
- Barranco
- Chorrera
- Vereda
- Escorrentia.
- Cordel.
- Yacimientos arqueológicos
- Cámara de empalme.

DISTRIBUCIÓN HOJAS:

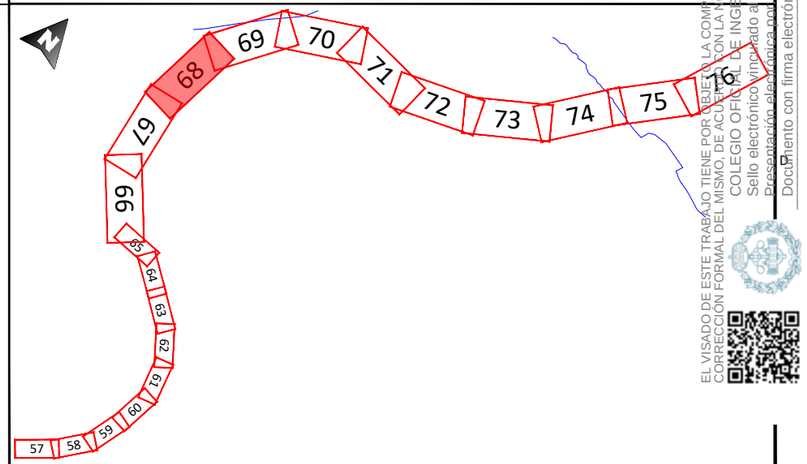

EL VISADO DE ESTE TRABAJO TIENE POR OBJETO LA COMPROBACIÓN DE LA INTEGRIDAD, MAQUETACIÓN Y FORMATO
CORRECCIÓN FORMAL DEL MISMO, DE ACUERDO CON LA NORMATIVA VIGENTE
COLEGIO OFICIAL DE INGENIEROS INDUSTRIALES DE BURGOS Y PALENCIA
Sello electrónico vinculado a visado con fecha 29/09/2023
Documento con firma electrónica reconocida y verificable en colibp.e-gestion.es/validacion.aspx con CSV: VFS-loqjp0x563292023911314

REV.	FECHA	DESCRIPCIÓN	FIRMA
06			
05			
04			
03			
02	21.09.23	COMENTARIOS CLIENTE	E.R.S.
01	28.07.23	INICIO PROYECTO	E.R.S.

EMITIDO PARA:
- ☐ Solo información
- ☐ Aprobar
- ☐ Presupuestar
- ☐ Construcción
- ☐ AS Built

solida

TÍTULO DE PROYECTO: LÍNEA 4C 220kV NUDOS LEGANÉS-FORTUNA-PRADO-VENTAS

TÍTULO DEL PLANO: PLANTA GENERAL

REF. PLANO: SOIL2320401ALPGGE01

ESCALA: 1:2.000

Nº HOJA: 68 de 97

REV: 02

PROYECTADO	J.N.P.	21.09.23
DIBUJADO	F.R.B.	21.09.23
APROBADO	E.R.S.	21.09.23

DIN-A3

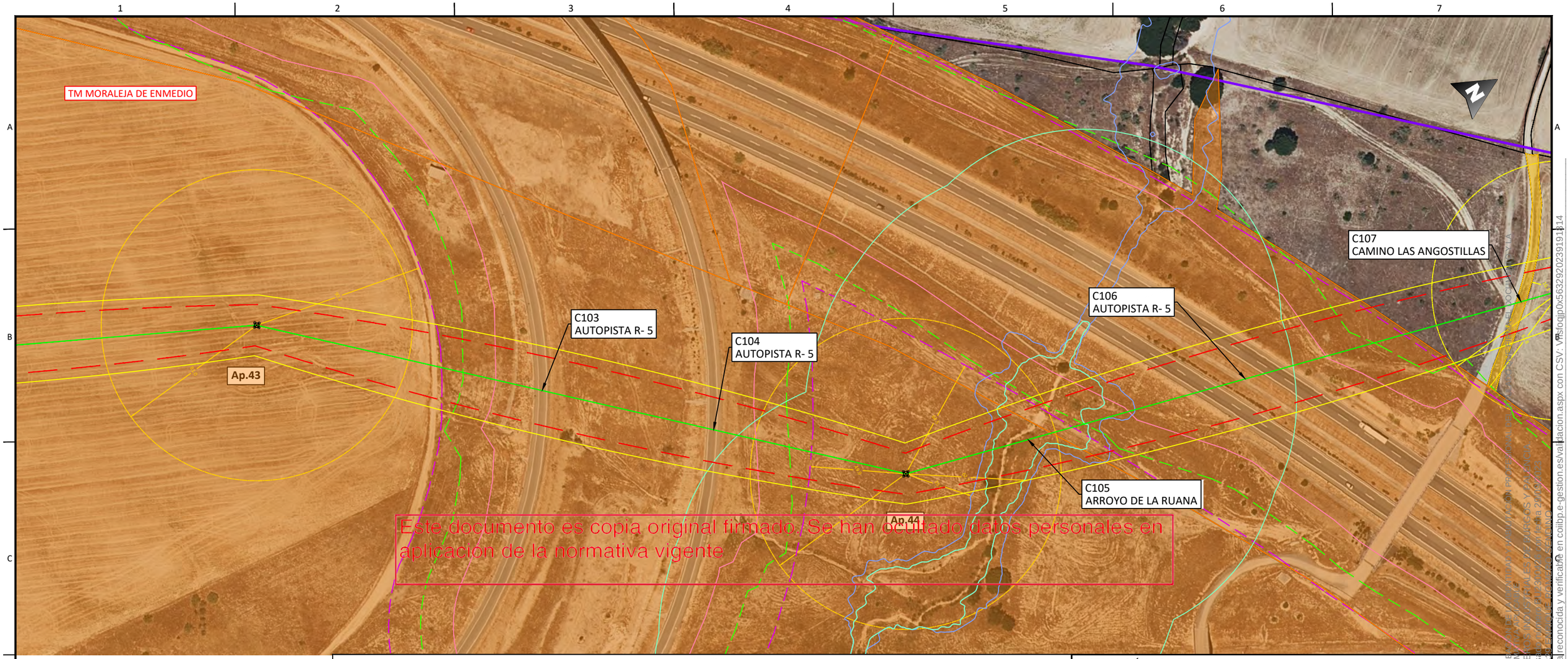

Este documento es copia original firmado. Se han ocultado datos personales en aplicación de la normativa vigente

LEYENDA

- Límite de término municipal.
- Límite parcela.
- Zanja simple circuito
- Zanja doble circuito
- Zanja triple circuito
- Zanja cuádruple circuito
- Perforación Horizontal Dirigida
- Río o arroyo.
- Dominio público hidráulico
- T500
- Zona de policía
- Zona dominio público carretera
- Zona servidumbre carretera
- Zona límite de edificación
- Canal de Isabel II alcantarillado urbano.
- Canal de Isabel II colector.
- Canal de Isabel II Tuberia abastecimiento.
- Línea eléctrica MT.
- Línea eléctrica MT 30kV.
- Línea eléctrica MT 45kV.
- Línea eléctrica AT 400kV.
- Línea eléctrica BT.
- Líneas de telecomunicación.
- MRG tuberia gas.
- Gasoducto
- Tuberias agua
- Línea Aérea xxx
- Vuelo de seguridad.
- Apoyos.
- Diametro de seguridad.
- Carreteras.
- Caminos.
- Autovía
- Senda.
- Vías pecuarias.
- Barranco
- Chorrera
- Vereda
- Escorrentia.
- Cordel.
- Yacimientos arqueológicos
- Cámara de empalme.

DISTRIBUCIÓN HOJAS:

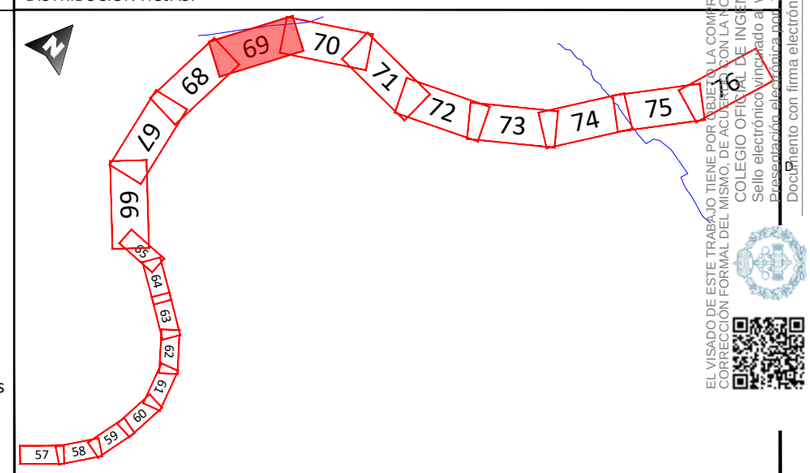

REV.	FECHA	DESCRIPCIÓN	FIRMA
06			
05			
04			
03			
02	21.09.23	COMENTARIOS CLIENTE	E.R.S.
01	28.07.23	INICIO PROYECTO	E.R.S.

EMITIDO PARA:
- ☐ Solo información
- ☐ Aprobar
- ☐ Presupuestar
- ☐ Construcción
- ☐ AS Built

solida

TÍTULO DE PROYECTO: LÍNEA 4C 220kV NUDOS LEGANÉS-FORTUNA-PRADO-VENTAS

TÍTULO DEL PLANO: PLANTA GENERAL

REF. PLANO: SOIL2320401ALPGGE01

ESCALA:	Nº HOJA:			
1:2.000	69 de 97	PROYECTADO	J.N.P.	21.09.23
	REV: 02	DIBUJADO	F.R.B.	21.09.23
		APROBADO	E.R.S.	21.09.23

DIN-A3

EL VISADO DE ESTE TRABAJO TIENE POR OBJETO LA COMPROBACIÓN DE PRESCRIPCIONES ESTRUCTURALES, DE SEGURIDAD Y SALUD, CORRECTA DESCRIPCIÓN GLOBAL DEL PROYECTO, CALIDAD DEL PROYECTO ARQUITECTÓNICO, ACCESIBILIDAD Y HABITABILIDAD, DE ACUERDO CON LA NORMATIVA VIGENTE APLICABLE AL OBJETO DEL TRABAJO. COLEGIO OFICIAL DE INGENIEROS TÉCNICOS INDUSTRIALES DE MADRID
Sello electrónico vinculado a visado 2023/01/01 Fecha 29/09/2023
Documento con firma electrónica reconocida y verificable en colibp.e-gestion.es/validacion.aspx con CSV: VFSlojjp0x563292023919114

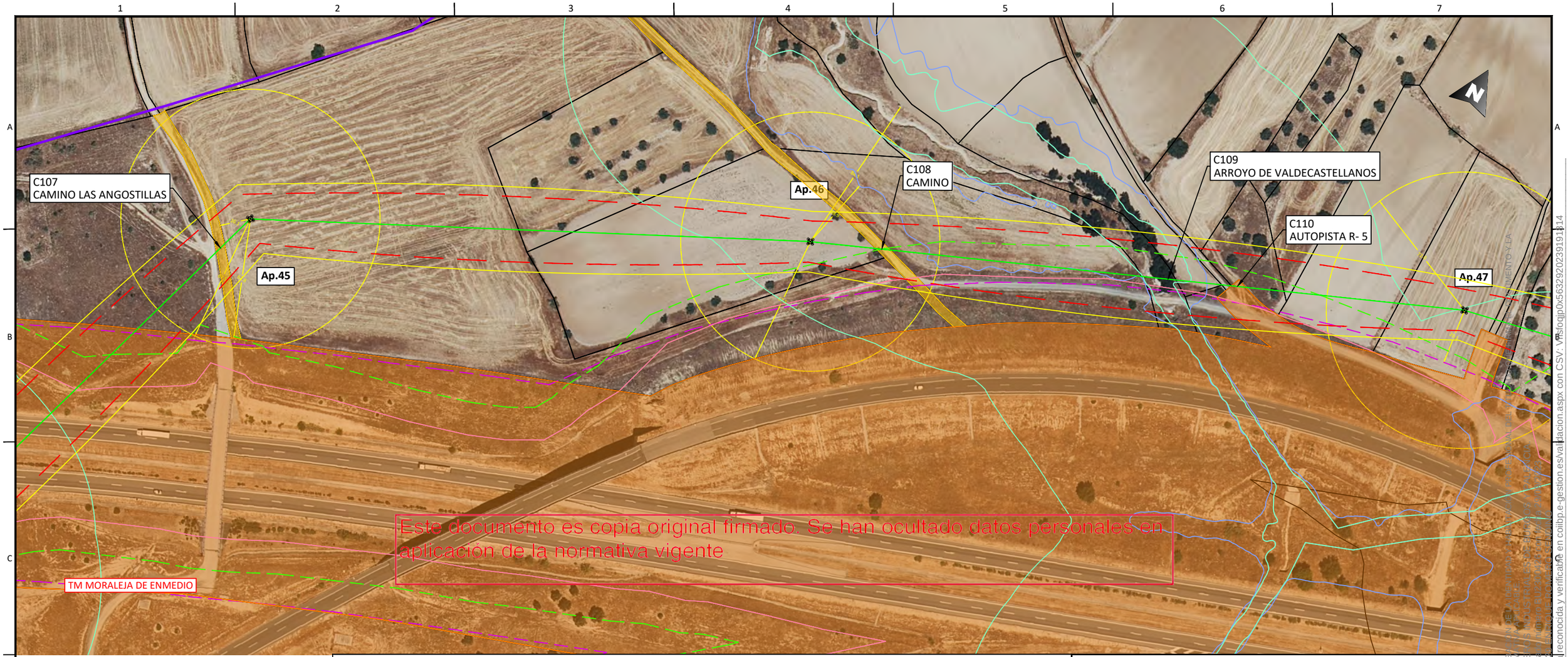

Este documento es copia original firmado. Se han ocultado datos personales en aplicación de la normativa vigente

LEYENDA

- Límite de término municipal.
- Límite parcela.
- Zanja simple circuito
- Zanja doble circuito
- Zanja triple circuito
- Zanja cuádruple circuito
- Perforación Horizontal Dirigida
- Río o arroyo.
- Dominio público hidráulico
- T500
- Zona de policía
- Zona dominio público carretera
- Zona servidumbre carretera
- Zona límite de edificación
- Canal de Isabel II alcantarillado urbano.
- Canal de Isabel II colector.
- Canal de Isabel II Tuberia abastecimiento.
- Línea eléctrica MT.
- Línea eléctrica MT 30kV.
- Línea eléctrica MT 45kV.
- Línea eléctrica AT 400kV.
- Línea eléctrica BT.
- Líneas de telecomunicación.
- MRG tuberia gas.
- Gasoducto
- Tuberias agua
- Línea Aérea xxx
- Vuelo de seguridad.
- Apoyos.
- Diametro de seguridad.
- Carreteras.
- Caminos.
- Autovía
- Senda.
- Vías pecuarias.
- Barranco
- Chorrera
- Vereda
- Escorrentia.
- Cordel.
- Yacimientos arqueológicos
- Cámara de empalme.

DISTRIBUCIÓN HOJAS:

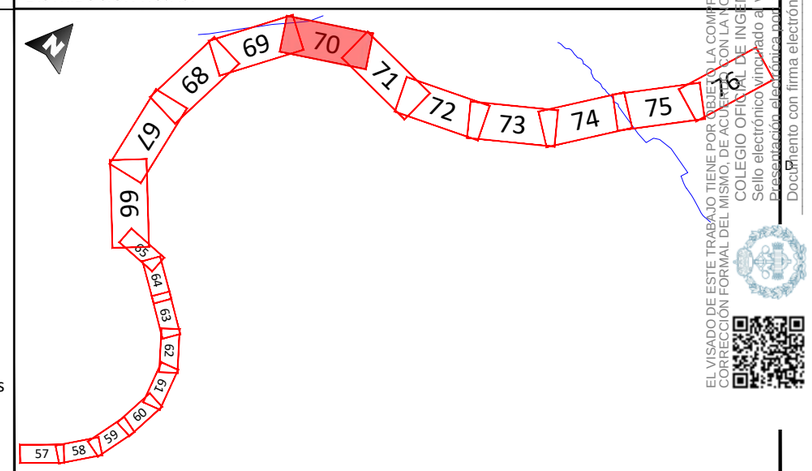

REV.	FECHA	DESCRIPCIÓN	FIRMA
06			
05			
04			
03			
02	21.09.23	COMENTARIOS CLIENTE	E.R.S.
01	28.07.23	INICIO PROYECTO	E.R.S.

EMITIDO PARA:
- ☐ Solo información
- ☐ Aprobar
- ☐ Presupuestar
- ☐ Construcción
- ☐ AS Built

solida

TÍTULO DE PROYECTO: LÍNEA 4C 220kV NUDOS LEGANÉS-FORTUNA-PRADO-VENTAS

TÍTULO DEL PLANO: PLANTA GENERAL

REF. PLANO: SOIL2320401ALPGGE01

ESCALA: 1:2.000

Nº HOJA: 70 de 97

REV: 02

PROYECTADO	J.N.P.		21.09.23
DIBUJADO	F.R.B.		21.09.23
APROBADO	E.R.S.		21.09.23

DIN-A3

EL VISADO DE ESTE TRABAJO TIENE POR OBJETO LA COMPROBACIÓN DE LA CORRECCIÓN FORMAL DEL MISMO, DE ACUERDO CON LA NORMATIVA VIGENTE. COLEGIO OFICIAL DE INGENIEROS TÉCNICOS INDUSTRIALES DE MADRID
Sello electrónico vinculado a vías de acceso RUSCOM
Documento con firma electrónica reconocida y verificada en coilbp.e-gestion.es/validacion.aspx con CSV: VFsfojjp0x563292023911314

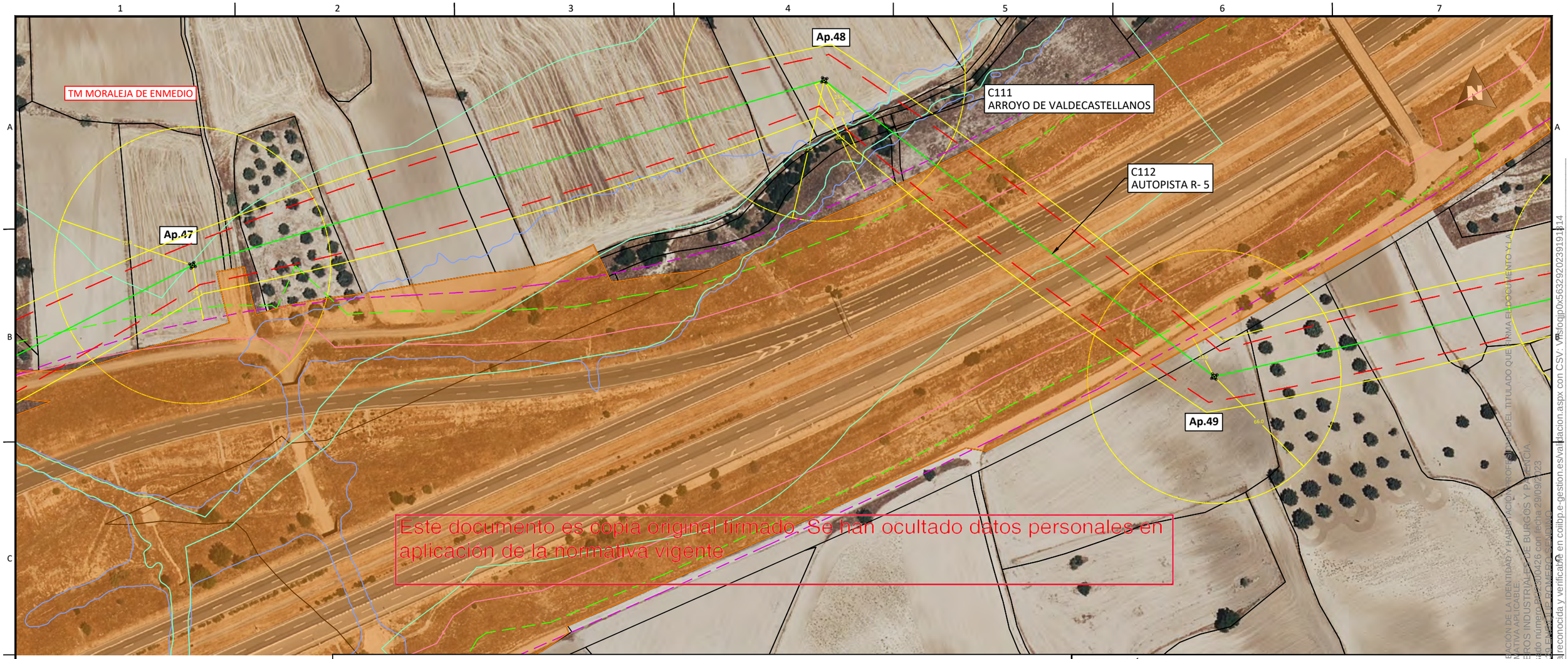

Este documento es copia original firmado. Se han ocultado datos personales en aplicación de la normativa vigente

LEYENDA

- Límite de término municipal.
- Límite parcela.
- Zanja simple circuito
- Zanja doble circuito
- Zanja triple circuito
- Zanja cuádruple circuito
- Perforación Horizontal Dirigida
- Río o arroyo.
- Dominio público hidráulico
- T500
- Zona de policía
- Zona dominio público carretera
- Zona servidumbre carretera
- Zona límite de edificación
- Canal de Isabel II alcantarillado urbano.
- Canal de Isabel II colector.
- Canal de Isabel II Tuberia abastecimiento.
- Línea eléctrica MT.
- Línea eléctrica MT 30kV.
- Línea eléctrica MT 45kV.
- Línea eléctrica AT 400kV.
- Línea eléctrica BT.
- Líneas de telecomunicación.
- MRG tuberia gas.
- Gasoducto
- Tuberias agua
- Línea Aérea xxx
- Vuelo de seguridad.
- Apoyos.
- Diametro de seguridad.
- Carreteras.
- Caminos.
- Autovía
- Senda.
- Vías pecuarias.
- Barranco
- Chorrera
- Vereda
- Escorrentia.
- Cordel.
- Yacimientos arqueológicos
- Cámara de empalme.

DISTRIBUCIÓN HOJAS:

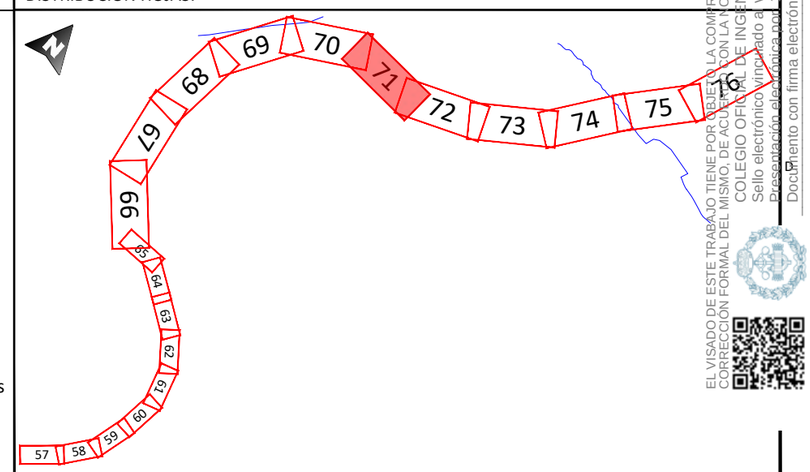

EL VISADO DE ESTE TRABAJO TIENE POR OBJETO LA COMPROBACIÓN DE LA IDENTIDAD Y HABILITACIÓN PROFESIONAL DEL TITULADO QUE FIRMA EL DOCUMENTO Y LA CORRECCIÓN FORMAL DEL MISMO, DE ACUERDO CON LA NORMATIVA APLICABLE.
COLEGIO OFICIAL DE INGENIEROS INDUSTRIALES DE BURGOS Y PALENCIA
Sello electrónico vinculado al visado número P-230040426 con fecha 29/09/23
Documento con firma electrónica reconocida y verificable en coilbp.e-gestion.es/validacion.aspx con CSV: VFSfojjp0x563292023911314

REV.	FECHA	DESCRIPCIÓN	FIRMA
06			
05			
04			
03			
02	21.09.23	COMENTARIOS CLIENTE	E.R.S.
01	28.07.23	INICIO PROYECTO	E.R.S.

EMITIDO PARA:
- ☐ Solo información
- ☐ Aprobar
- ☐ Presupuestar
- ☐ Construcción
- ☐ AS Built

solida

TÍTULO DE PROYECTO: LÍNEA 4C 220kV NUDOS LEGANÉS-FORTUNA-PRADO-VENTAS

TÍTULO DEL PLANO: PLANTA GENERAL

REF. PLANO: SOIL2320401ALPGGE01

ESCALA:	Nº HOJA:			
1:2.000	71 de 97	PROYECTADO	J.N.P.	21.09.23
	REV: 02	DIBUJADO	F.R.B.	21.09.23
		APROBADO	E.R.S.	21.09.23

DIN-A3

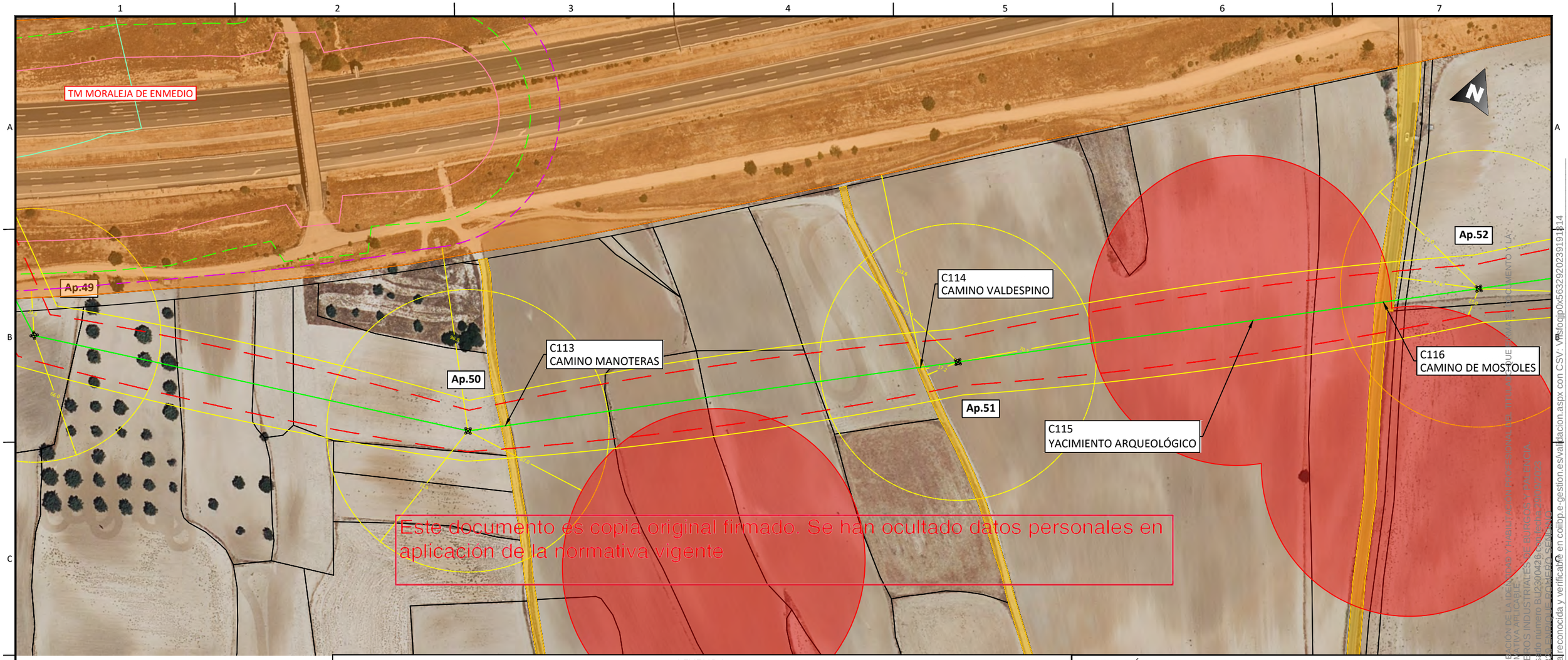

Este documento es copia original firmado. Se han ocultado datos personales en aplicación de la normativa vigente

LEYENDA

- Límite de término municipal.
- Límite parcela.
- Zanja simple circuito
- Zanja doble circuito
- Zanja triple circuito
- Zanja cuádruple circuito
- Perforación Horizontal Dirigida
- Río o arroyo.
- Dominio público hidráulico
- T500
- Zona de policía
- Zona dominio público carretera
- Zona servidumbre carretera
- Zona límite de edificación
- Canal de Isabel II alcantarillado urbano.
- Canal de Isabel II colector.
- Canal de Isabel II Tuberia abastecimiento.
- Línea eléctrica MT.
- Línea eléctrica MT 30kV.
- Línea eléctrica MT 45kV.
- Línea eléctrica AT 400kV.
- Línea eléctrica BT.
- Líneas de telecomunicación.
- MRG tuberia gas.
- Gasoducto
- Tuberias agua
- Línea Aérea xxx
- Vuelo de seguridad.
- Apoyos.
- Diametro de seguridad.
- Carreteras.
- Caminos.
- Autovía
- Senda.
- Vías pecuarias.
- Barranco
- Chorrera
- Vereda
- Escorrentia.
- Cordel.
- Yacimientos arqueológicos
- Cámara de empalme.

DISTRIBUCIÓN HOJAS:

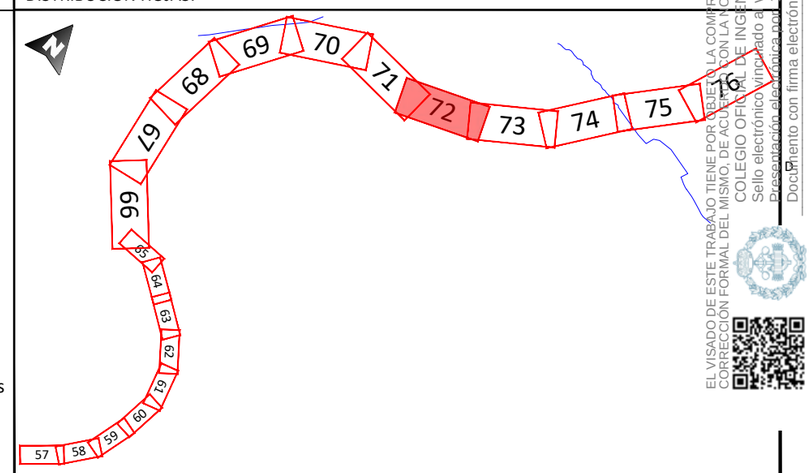

REV.	FECHA	DESCRIPCIÓN	FIRMA
06			
05			
04			
03			
02	21.09.23	COMENTARIOS CLIENTE	E.R.S.
01	28.07.23	INICIO PROYECTO	E.R.S.

EMITIDO PARA:

- ☐ Solo información
- ☐ Aprobar
- ☐ Presupuestar
- ☐ Construcción
- ☐ AS Built

solida

TÍTULO DE PROYECTO: LÍNEA 4C 220kV NUDOS LEGANÉS-FORTUNA-PRADO-VENTAS

TÍTULO DEL PLANO: PLANTA GENERAL

REF. PLANO: SOIL2320401ALPGGE01

ESCALA:	Nº HOJA:			
1:2.000	72 de 97	PROYECTADO	J.N.P.	21.09.23
	REV: 02	DIBUJADO	F.R.B.	21.09.23
		APROBADO	E.R.S.	21.09.23

DIN-A3

EL VISADO DE ESTE TRABAJO TIENE POR OBJETO LA COMPROBACIÓN DE LA IDENTIDAD Y HABILITACIÓN PROFESIONAL DEL TITULAR QUE LO FIRMA Y EL CUMPLIMIENTO Y LA CORRECCIÓN FORMAL DEL MISMO, DE ACUERDO CON LA NORMATIVA APLICABLE.
COLEGIO OFICIAL DE INGENIEROS INDUSTRIALES DE BURGOS Y POLONCIA
Sello electrónico vinculado al visado número BU2300426 de fecha 20/09/2023
Documento con firma electrónica reconocida y verificable en coilbp.e-gestion.es/validacion.aspx con CSV: VFS-fojqjp0x563292023911914

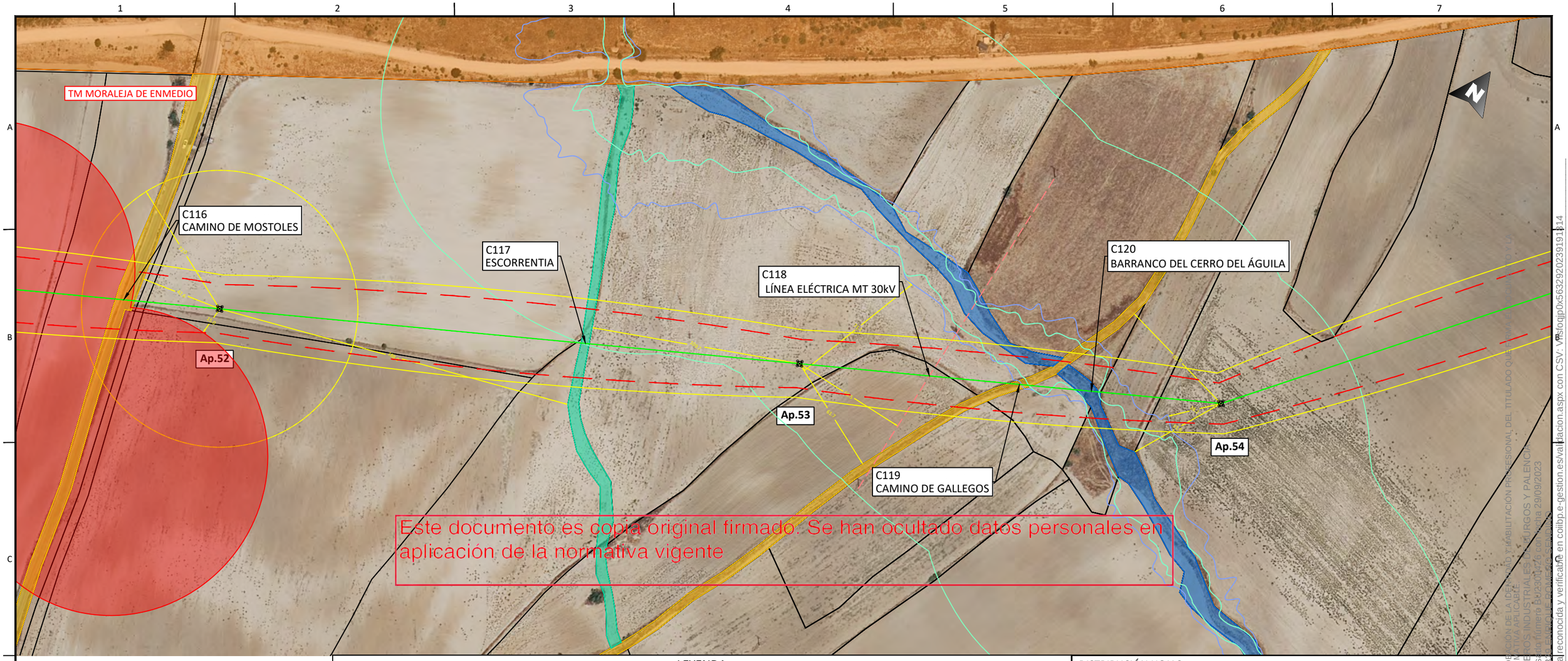

Este documento es copia original firmado. Se han ocultado datos personales en aplicación de la normativa vigente

LEYENDA

- Límite de término municipal.
- Límite parcela.
- Zanja simple circuito
- Zanja doble circuito
- Zanja triple circuito
- Zanja cuádruple circuito
- Perforación Horizontal Dirigida
- Río o arroyo.
- Dominio público hidráulico
- T500
- Zona de policía
- Zona dominio público carretera
- Zona servidumbre carretera
- Zona límite de edificación
- Canal de Isabel II alcantarillado urbano.
- Canal de Isabel II colector.
- Canal de Isabel II Tuberia abastecimiento.
- Línea eléctrica MT.
- Línea eléctrica MT 30kV.
- Línea eléctrica MT 45kV.
- Línea eléctrica AT 400kV.
- Línea eléctrica BT.
- Líneas de telecomunicación.
- MRG tuberia gas.
- Gasoducto
- Tuberias agua
- Línea Aérea xxx
- Vuelo de seguridad.
- Apoyos.
- Diametro de seguridad.
- Carreteras.
- Caminos.
- Autovía
- Senda.
- Vías pecuarias.
- Barranco
- Chorrera
- Vereda
- Escorrentia.
- Cordel.
- Yacimientos arqueológicos
- Cámara de empalme.

DISTRIBUCIÓN HOJAS:

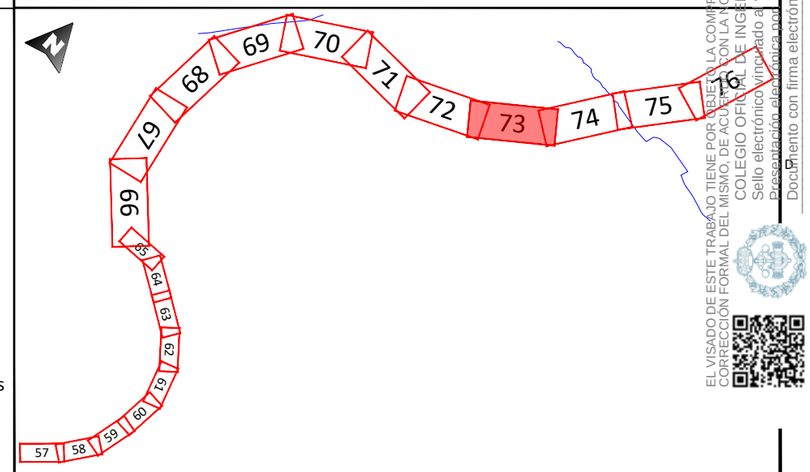

REV.	FECHA	DESCRIPCIÓN	FIRMA
06			
05			
04			
03			
02	21.09.23	COMENTARIOS CLIENTE	E.R.S.
01	28.07.23	INICIO PROYECTO	E.R.S.

EMITIDO PARA:
- ☐ Solo información
- ☐ Aprobar
- ☐ Presupuestar
- ☐ Construcción
- ☐ AS Built

solida

TÍTULO DE PROYECTO: LÍNEA 4C 220kV NUDOS LEGANÉS-FORTUNA-PRADO-VENTAS

TÍTULO DEL PLANO: PLANTA GENERAL

REF. PLANO: SOIL2320401ALPGGE01

ESCALA: 1:2.000

Nº HOJA: 73 de 97

REV: 02

PROYECTADO	J.N.P.		21.09.23
DIBUJADO	F.R.B.		21.09.23
APROBADO	E.R.S.		21.09.23

DIN-A3

EL VISADO DE ESTE TRABAJO TIENE POR OBJETO LA COMPROBACIÓN DE LA IDENTIDAD Y HABILITACIÓN PROFESIONAL DEL TITULADO QUE LO FIRMA, DE ACUERDO CON LA NORMATIVA APLICABLE.
CORRECCIÓN FORMAL DEL MISMO, DE ACUERDO CON LA NORMATIVA APLICABLE.
COLEGIO OFICIAL DE INGENIEROS INDUSTRIALES DE BURGOS Y PALENCIA
Sello electrónico vinculado a visado número EB2301476 con fecha 29/09/2023
Documento con firma electrónica reconocida y verificado en coilbp.e-gestion.es/validacion.aspx con CSV: VPSfojjp0x563292023911914

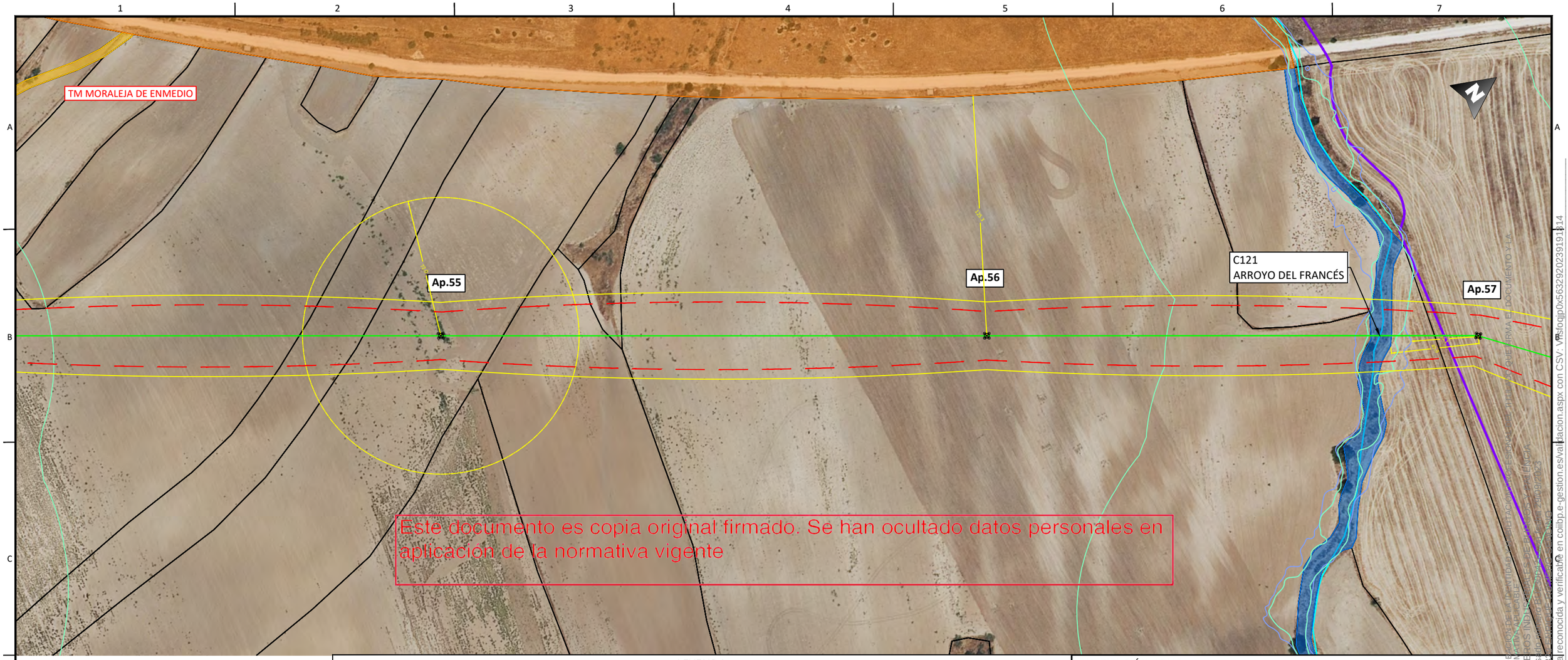

Este documento es copia original firmado. Se han ocultado datos personales en aplicación de la normativa vigente

LEYENDA

- Límite de término municipal.
- Límite parcela.
- Zanja simple circuito
- Zanja doble circuito
- Zanja triple circuito
- Zanja cuádruple circuito
- Perforación Horizontal Dirigida
- Río o arroyo.
- Dominio público hidráulico
- T500
- Zona de policía
- Zona dominio público carretera
- Zona servidumbre carretera
- Zona límite de edificación
- Canal de Isabel II alcantarillado urbano.
- Canal de Isabel II colector.
- Canal de Isabel II Tuberia abastecimiento.
- Línea eléctrica MT.
- Línea eléctrica MT 30kV.
- Línea eléctrica MT 45kV.
- Línea eléctrica AT 400kV.
- Línea eléctrica BT.
- Líneas de telecomunicación.
- MRG tuberia gas.
- Gasoducto
- Tuberias agua
- Línea Aérea xxx
- Vuelo de seguridad.
- Apoyos.
- Diametro de seguridad.
- Carreteras.
- Caminos.
- Autovía
- Senda.
- Vías pecuarias.
- Barranco
- Chorrera
- Vereda
- Escorrentia.
- Cordel.
- Yacimientos arqueológicos
- Cámara de empalme.

DISTRIBUCIÓN HOJAS:

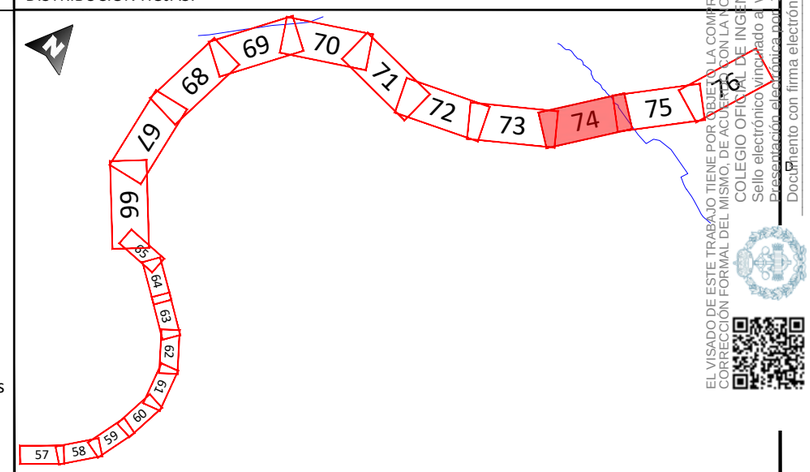

REV.	FECHA	DESCRIPCIÓN	FIRMA
06			
05			
04			
03			
02	21.09.23	COMENTARIOS CLIENTE	E.R.S.
01	28.07.23	INICIO PROYECTO	E.R.S.

EMITIDO PARA:
- ☐ Solo información
- ☐ Aprobar
- ☐ Presupuestar
- ☐ Construcción
- ☐ AS Built

solida

TÍTULO DE PROYECTO: LÍNEA 4C 220kV NUDOS LEGANÉS-FORTUNA-PRADO-VENTAS

TÍTULO DEL PLANO: PLANTA GENERAL

REF. PLANO: SOIL2320401ALPGGE01

ESCALA: 1:2.000

Nº HOJA: 74 de 97

REV: 02

PROYECTADO	J.N.P.	21.09.23
DIBUJADO	F.R.B.	21.09.23
APROBADO	E.R.S.	21.09.23

DIN-A3

EL VISADO DE ESTE TRABAJO TIENE POR OBJETO LA COMPROBACIÓN DE LA IDENTIDAD, CORRECCIÓN FORMAL DEL MISMO, DE ACUERDO CON LA NORMATIVA APLICABLE. ESTE VISADO NO PREJUZGA EL CONTENIDO TÉCNICO, ÁMBITO DE APLICACIÓN, ATRIBUCIONES PROFESIONALES, ETC. QUE FIRMA EL DOCUMENTO Y LA COLEGIO OFICIAL DE INGENIEROS INDUSTRIALES DE MADRID
Sello electrónico vinculado al visado nº 2320401 de fecha 21/09/2023
Documento con firma electrónica reconocida y verificable en coilbp.e-gestion.es/validacion.aspx con CSV: VFS-loqjp0x563292023911314

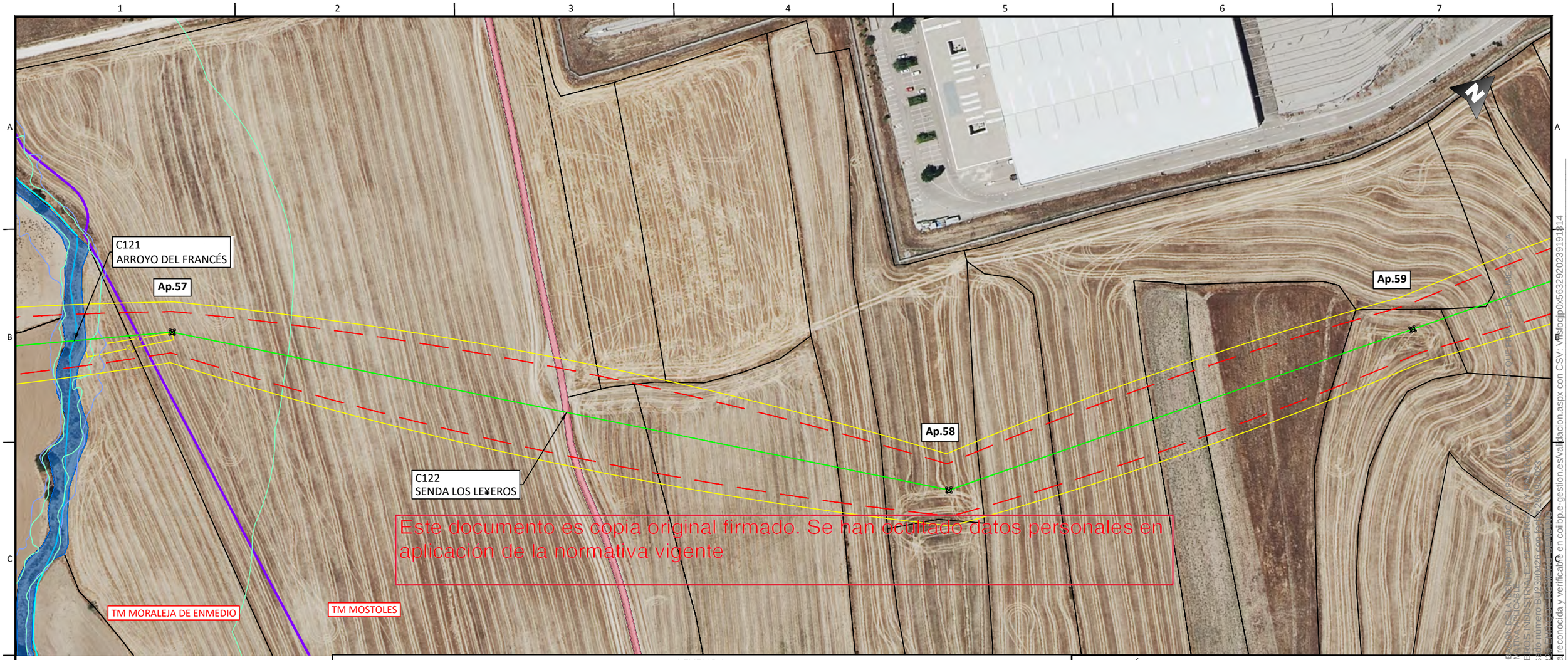

Este documento es copia original firmado. Se han ocultado datos personales en aplicación de la normativa vigente

LEYENDA

- Límite de término municipal.
- Límite parcela.
- Zanja simple circuito
- Zanja doble circuito
- Zanja triple circuito
- Zanja cuádruple circuito
- Perforación Horizontal Dirigida
- Río o arroyo.
- Dominio público hidráulico
- T500
- Zona de policía
- Zona dominio público carretera
- Zona servidumbre carretera
- Zona límite de edificación
- Canal de Isabel II alcantarillado urbano.
- Canal de Isabel II colector.
- Canal de Isabel II Tuberia abastecimiento.
- Línea eléctrica MT.
- Línea eléctrica MT 30kV.
- Línea eléctrica MT 45kV.
- Línea eléctrica AT 400kV.
- Línea eléctrica BT.
- Líneas de telecomunicación.
- MRG tuberia gas.
- Gasoducto
- Tuberias agua
- Línea Aérea xxx
- Vuelo de seguridad.
- Apoyos.
- Diametro de seguridad.
- Carreteras.
- Caminos.
- Autovía
- Senda.
- Vías pecuarias.
- Barranco
- Chorrera
- Vereda
- Escorrentia.
- Cordel.
- Yacimientos arqueológicos
- Cámara de empalme.

DISTRIBUCIÓN HOJAS:

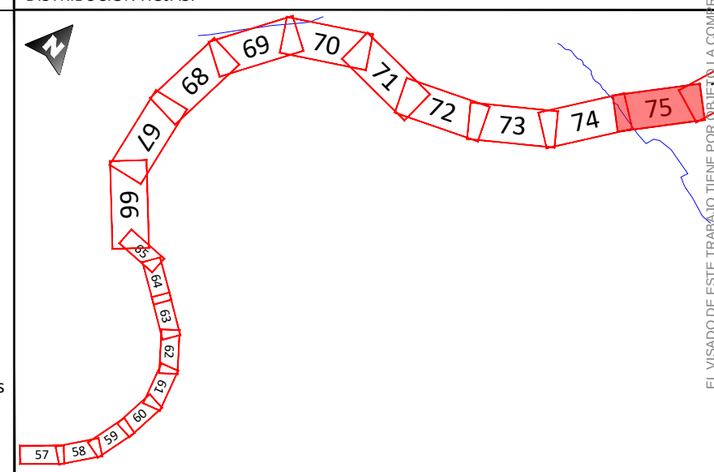

EL VISADO DE ESTE TRABAJO TIENE POR OBJETO LA COMPROBACIÓN DE LA INTEGRIDAD, CORRECCIÓN FORMAL DEL MISMO, DE ACUERDO CON LA NORMATIVA APLICABLE.
COLEGIO OFICIAL DE INGENIEROS INDUSTRIALES DE MADRID
Sello electrónico vinculado al visado número BU230426 con fecha 26/09/2023
Documento con firma electrónica reconocida y verificable en colibp.e-gestion.es/validacion.aspx con CSV: VFS-loqjp0x563292023191314

REV.	FECHA	DESCRIPCIÓN	FIRMA
06			
05			
04			
03			
02	21.09.23	COMENTARIOS CLIENTE	E.R.S.
01	28.07.23	INICIO PROYECTO	E.R.S.

EMITIDO PARA:
- ☐ Solo información
- ☐ Aprobar
- ☐ Presupuestar
- ☐ Construcción
- ☐ AS Built

solida

TÍTULO DE PROYECTO: LÍNEA 4C 220kV NUDOS LEGANÉS-FORTUNA-PRADO-VENTAS

TÍTULO DEL PLANO: PLANTA GENERAL

REF. PLANO: SOIL2320401ALPGGE01

ESCALA:	Nº HOJA:			
1:2.000	75 de 97	PROYECTADO	J.N.P.	21.09.23
	REV: 02	DIBUJADO	F.R.B.	21.09.23
		APROBADO	E.R.S.	21.09.23

DIN-A3

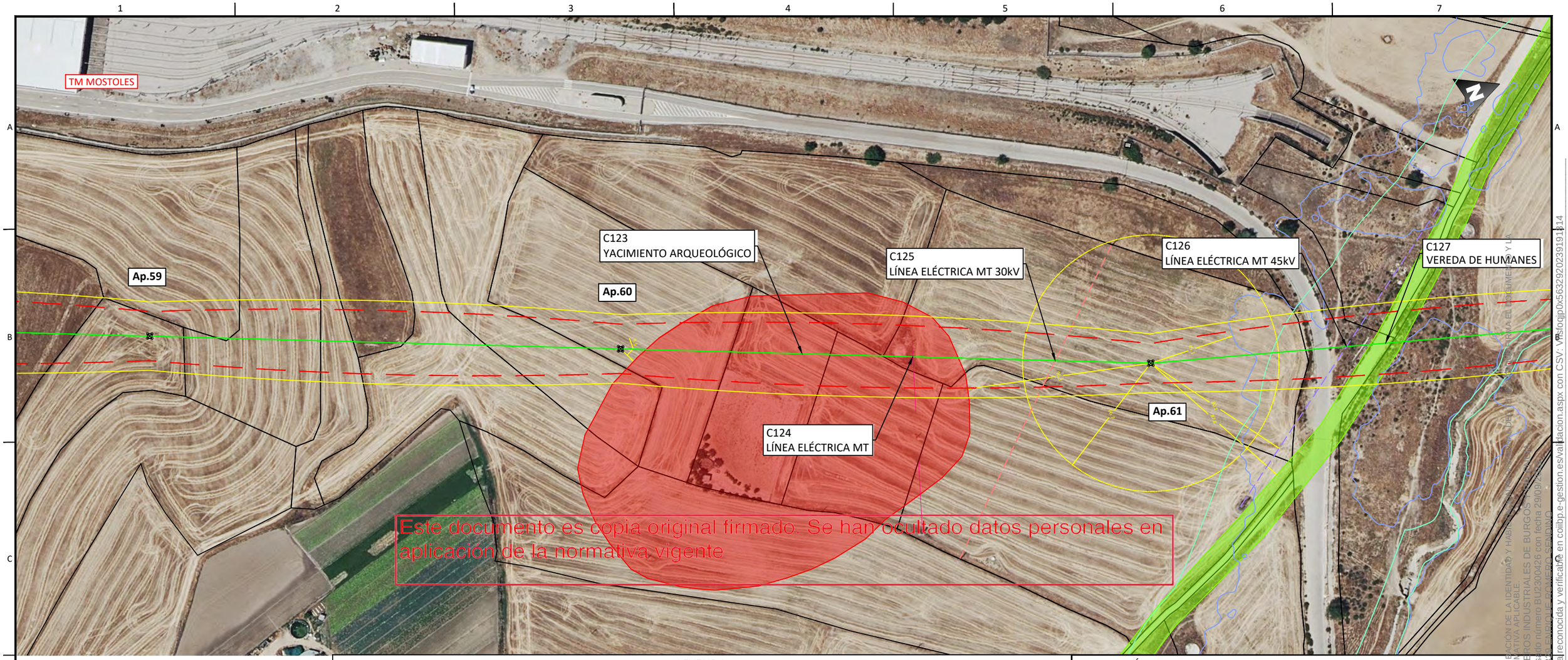

Este documento es copia original firmado. Se han ocultado datos personales en aplicación de la normativa vigente

LEYENDA

- Límite de término municipal.
- Límite parcela.
- Zanja simple circuito
- Zanja doble circuito
- Zanja triple circuito
- Zanja cuádruple circuito
- Perforación Horizontal Dirigida
- Río o arroyo.
- Dominio público hidráulico
- T500
- Zona de policía
- Zona dominio público carretera
- Zona servidumbre carretera
- Zona límite de edificación
- Canal de Isabel II alcantarillado urbano.
- Canal de Isabel II colector.
- Canal de Isabel II Tuberia abastecimiento.
- Línea eléctrica MT.
- Línea eléctrica MT 30kV.
- Línea eléctrica MT 45kV.
- Línea eléctrica AT 400kV.
- Línea eléctrica BT.
- Líneas de telecomunicación.
- MRG tuberia gas.
- Gasoducto
- Tuberias agua
- Línea Aérea xxx
- Vuelo de seguridad.
- Apoyos.
- Diametro de seguridad.
- Carreteras.
- Caminos.
- Autovía
- Senda.
- Vías pecuarias.
- Barranco
- Chorrera
- Vereda
- Escorrentia.
- Cordel.
- Yacimientos arqueológicos
- Cámara de empalme.

DISTRIBUCIÓN HOJAS:

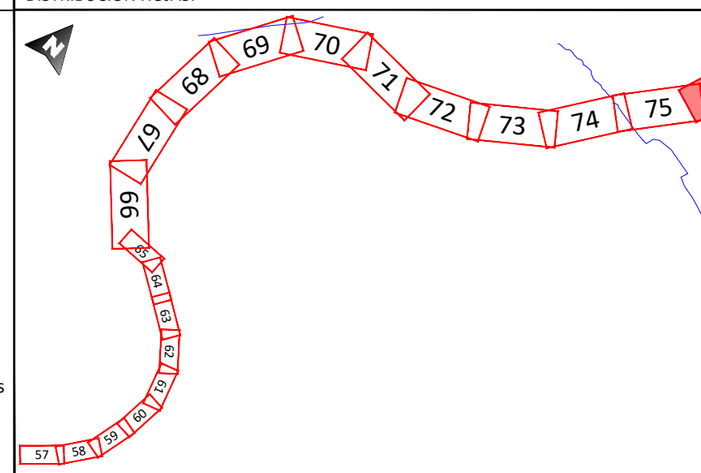

EL VISADO DE ESTE TRABAJO TIENE POR OBJETO LA COMPROBACIÓN DE LA IDENTIDAD Y HABILITACIÓN DEL TÉCNICO AUTOR Y LA CORRECCIÓN FORMAL DEL MISMO, DE ACUERDO CON LA NORMATIVA APLICABLE.
COLEGIO OFICIAL DE INGENIEROS INDUSTRIALES DE BURGOS Y LA RIOJA
Sello electrónico: Expedido por ACCV Pruebas PL-ACCV-2 válido desde 29/09/2023 hasta 29/09/2025
Visado número BU2300426 con fecha 29/09/2023
Documento con firma electrónica reconocida y verificable en colibp.e-gestion.es/validacion.aspx con CSV: VFSlojjp0X563292023191314

REV.	FECHA	DESCRIPCIÓN	FIRMA
06			
05			
04			
03			
02	21.09.23	COMENTARIOS CLIENTE	E.R.S.
01	28.07.23	INICIO PROYECTO	E.R.S.

EMITIDO PARA:
- ☐ Solo información
- ☐ Aprobar
- ☐ Presupuestar
- ☐ Construcción
- ☐ AS Built

solida

TÍTULO DE PROYECTO: LÍNEA 4C 220kV NUDOS LEGANÉS-FORTUNA-PRADO-VENTAS

TÍTULO DEL PLANO: PLANTA GENERAL

REF. PLANO: SOIL2320401ALPGGE01

ESCALA:	Nº HOJA:			
1:2.000	76 de 97	PROYECTADO	J.N.P.	21.09.23
	REV: 02	DIBUJADO	F.R.B.	21.09.23
		APROBADO	E.R.S.	21.09.23

DIN-A3

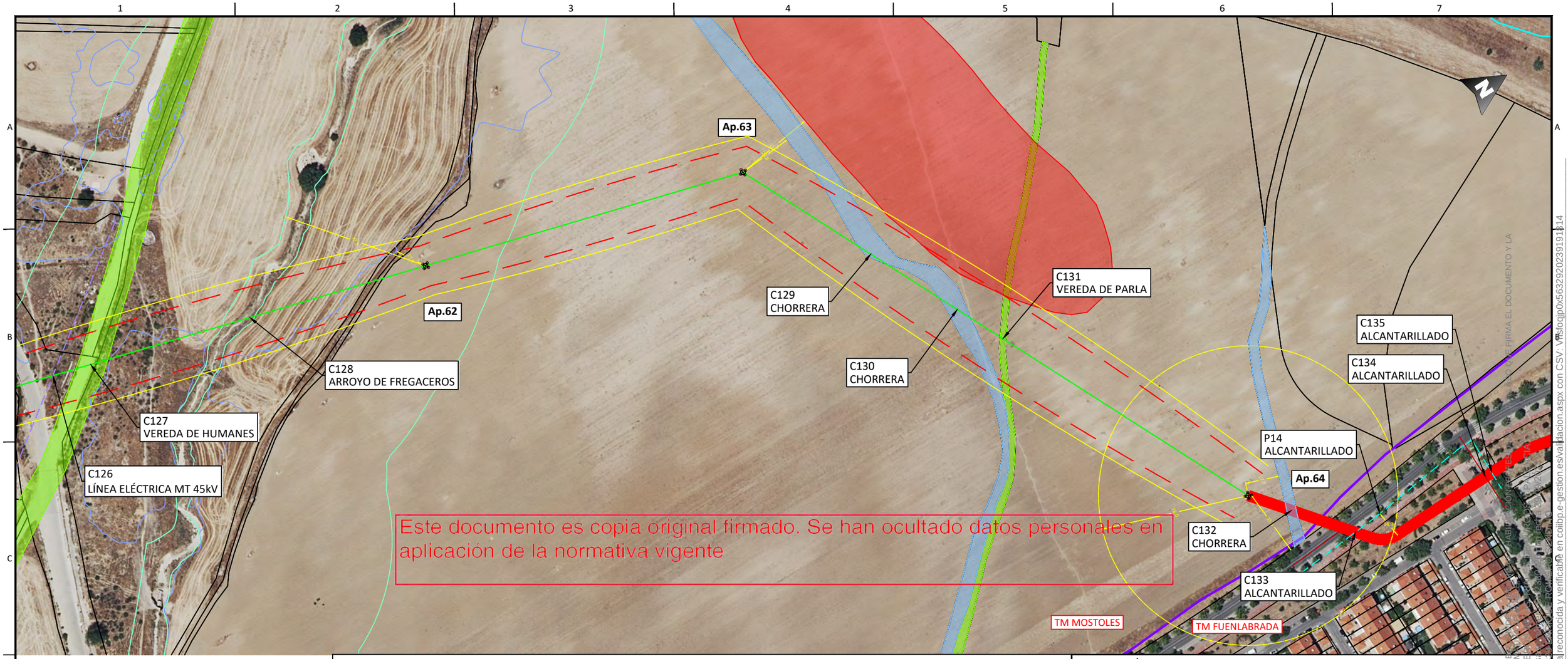

Este documento es copia original firmado. Se han ocultado datos personales en aplicación de la normativa vigente

LEYENDA

- Límite de término municipal.
- Límite parcela.
- Zanja simple circuito
- Zanja doble circuito
- Zanja triple circuito
- Zanja cuádruple circuito
- Perforación Horizontal Dirigida
- Río o arroyo.
- Dominio público hidráulico
- T500
- Zona de policía
- Zona dominio público carretera
- Zona servidumbre carretera
- Zona límite de edificación
- Canal de Isabel II alcantarillado urbano.
- Canal de Isabel II colector.
- Canal de Isabel II Tuberia abastecimiento.
- Línea eléctrica MT.
- Línea eléctrica MT 30kV.
- Línea eléctrica MT 45kV.
- Línea eléctrica AT 400kV.
- Línea eléctrica BT.
- Líneas de telecomunicación.
- MRG tuberia gas.
- Gasoducto
- Tuberias agua
- Línea Aérea xxx
- Vuelo de seguridad.
- Apoyos.
- Diametro de seguridad.
- Carreteras.
- Caminos.
- Autovía
- Senda.
- Vías pecuarias.
- Barranco
- Chorrera
- Vereda
- Escorrentia.
- Cordel.
- Yacimientos arqueológicos
- Cámara de empalme.

DISTRIBUCIÓN HOJAS:

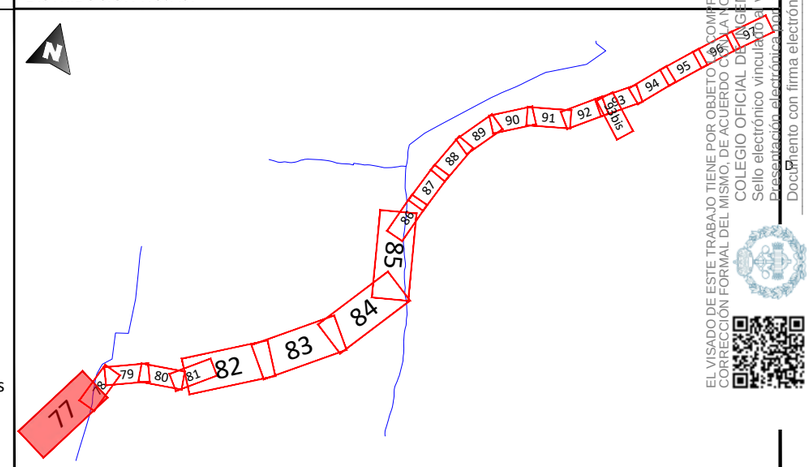

REV.	FECHA	DESCRIPCIÓN	FIRMA
06			
05			
04			
03			
02	21.09.23	COMENTARIOS CLIENTE	E.R.S.
01	28.07.23	INICIO PROYECTO	E.R.S.

EMITIDO PARA:
- ☐ Solo información
- ☐ Aprobar
- ☐ Presupuestar
- ☐ Construcción
- ☐ AS Built

solida

TÍTULO DE PROYECTO: LÍNEA 4C 220kV NUDOS LEGANÉS-FORTUNA-PRADO-VENTAS

TÍTULO DEL PLANO: PLANTA GENERAL

REF. PLANO: SOIL2320401ALPGGE01

ESCALA: 1:2.000

Nº HOJA: 77 de 97

REV: 02

PROYECTADO	J.N.P.		21.09.23
DIBUJADO	F.R.B.		21.09.23
APROBADO	E.R.S.		21.09.23

DIN-A3

EL VISADO DE ESTE TRABAJO TIENE POR OBJETO COMPROBAR LA CORRECCIÓN FORMAL DEL MISMO, DE ACUERDO CON LA NORMATIVA VIGENTE. COLEGIO OFICIAL DE INGENIEROS TÉCNICOS INDUSTRIALES DE MADRID
Sello electrónico vinculado a visado con CSV: VFSloqjp0x56329202391914
Documento con firma electrónica reconocida y verificable en colibp.e-gestion.es/validacion.aspx con CSV: VFSloqjp0x56329202391914

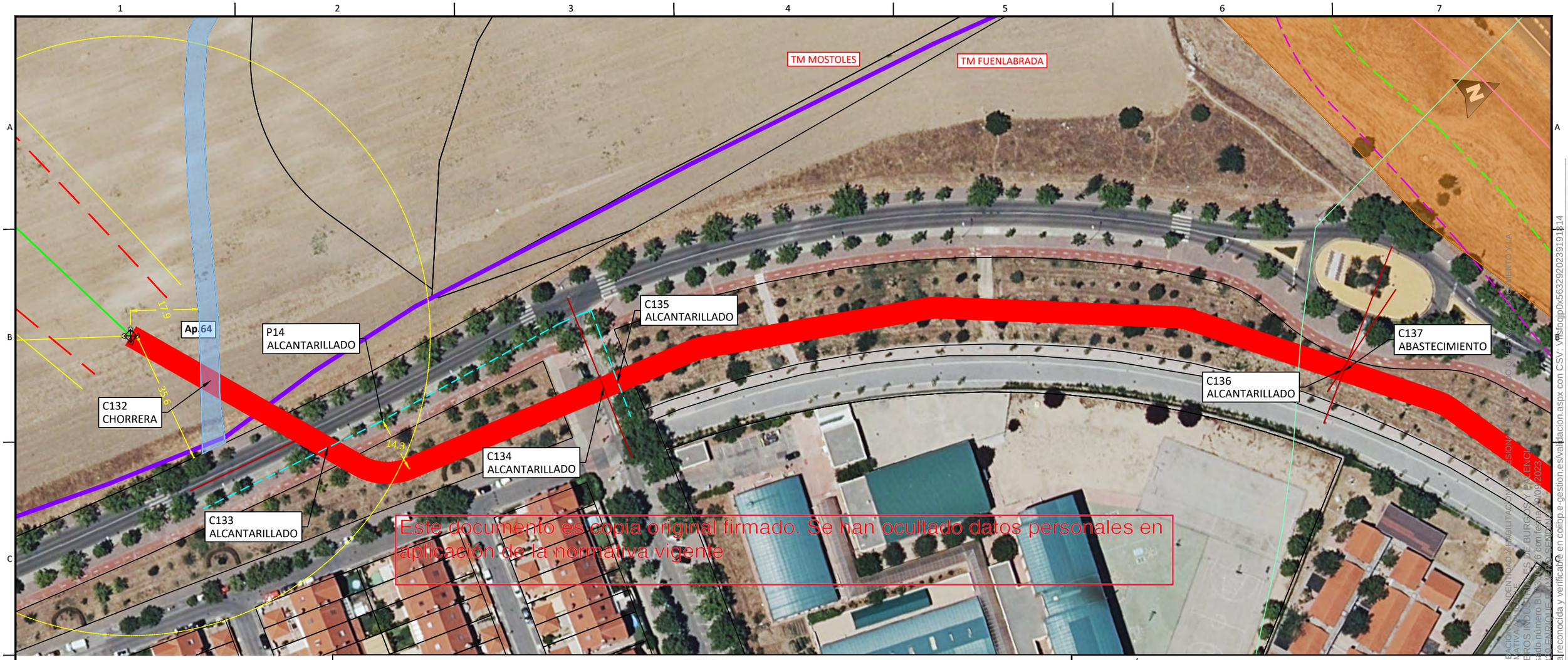

Este documento es copia original firmado. Se han ocultado datos personales en aplicacion de la normativa vigente

LEYENDA

- Límite de término municipal.
- Límite parcela.
- Zanja simple circuito
- Zanja doble circuito
- Zanja triple circuito
- Zanja cuádruple circuito
- Perforación Horizontal Dirigida
- Río o arroyo.
- Dominio público hidráulico
- T500
- Zona de policía
- Zona dominio público carretera
- Zona servidumbre carretera
- Zona límite de edificación
- Canal de Isabel II alcantarillado urbano.
- Canal de Isabel II colector.
- Canal de Isabel II Tuberia abastecimiento.
- Línea eléctrica MT.
- Línea eléctrica MT 30kV.
- Línea eléctrica MT 45kV.
- Línea eléctrica AT 400kV.
- Línea eléctrica BT.
- Líneas de telecomunicación.
- MRG tuberia gas.
- Gasoducto
- Tuberias agua
- Línea Aérea xxx
- Vuelo de seguridad.
- Apoyos.
- Diametro de seguridad.
- Carreteras.
- Caminos.
- Autovía
- Senda.
- Vías pecuarias.
- Barranco
- Chorrera
- Vereda
- Escorrentia.
- Cordel.
- Yacimientos arqueológicos
- Cámara de empalme.

DISTRIBUCIÓN HOJAS:

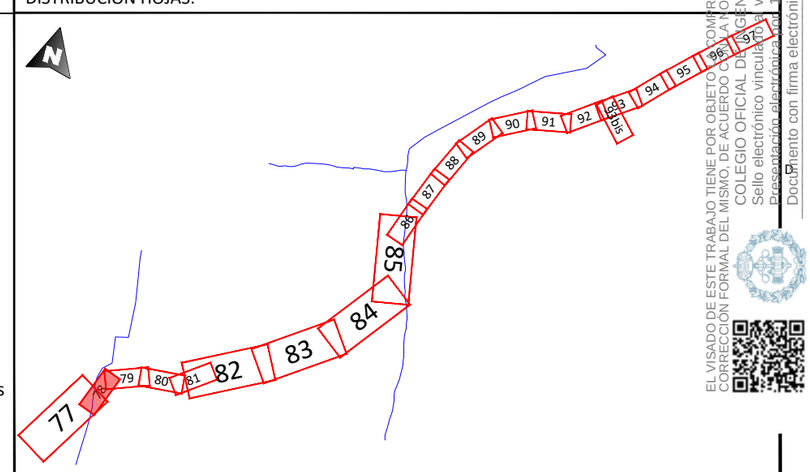

REV.	FECHA	DESCRIPCIÓN	FIRMA
06			
05			
04			
03			
02	21.09.23	COMENTARIOS CLIENTE	E.R.S.
01	28.07.23	INICIO PROYECTO	E.R.S.

EMITIDO PARA:
- ☐ Solo información
- ☐ Aprobar
- ☐ Presupuestar
- ☐ Construcción
- ☐ AS Built

solida

TÍTULO DE PROYECTO: LÍNEA 4C 220kV NUDOS LEGANÉS-FORTUNA-PRADO-VENTAS

TÍTULO DEL PLANO: PLANTA GENERAL

REF. PLANO: SOIL2320401ALPGGE01

ESCALA:	Nº HOJA:			
1:1.000	78 de 97	PROYECTADO	J.N.P.	21.09.23
	REV: 02	DIBUJADO	F.R.B.	21.09.23
		APROBADO	E.R.S.	21.09.23

DIN-A3

EL VISADO DE ESTE TRABAJO TIENE POR OBJETO COMPROBAR LA IDENTIDAD, CAPACIDAD PROFESIONAL Y LA CORRECCIÓN FORMAL DEL MISMO, DE ACUERDO CON LA NORMATIVA VIGENTE Y LA COMPETENCIA DEL COLEGIO OFICIAL DE INGENIEROS INDUSTRIALES DE BURGOS Y PALENCIA.
Sello electrónico vinculado al visado número B1-2023-00 de fecha 21/09/2023
Documento con firma electrónica reconocida y verificable en colibp.e-gestion.es/validacion.aspx con CSV: VFS-loqjp0x563292023911914

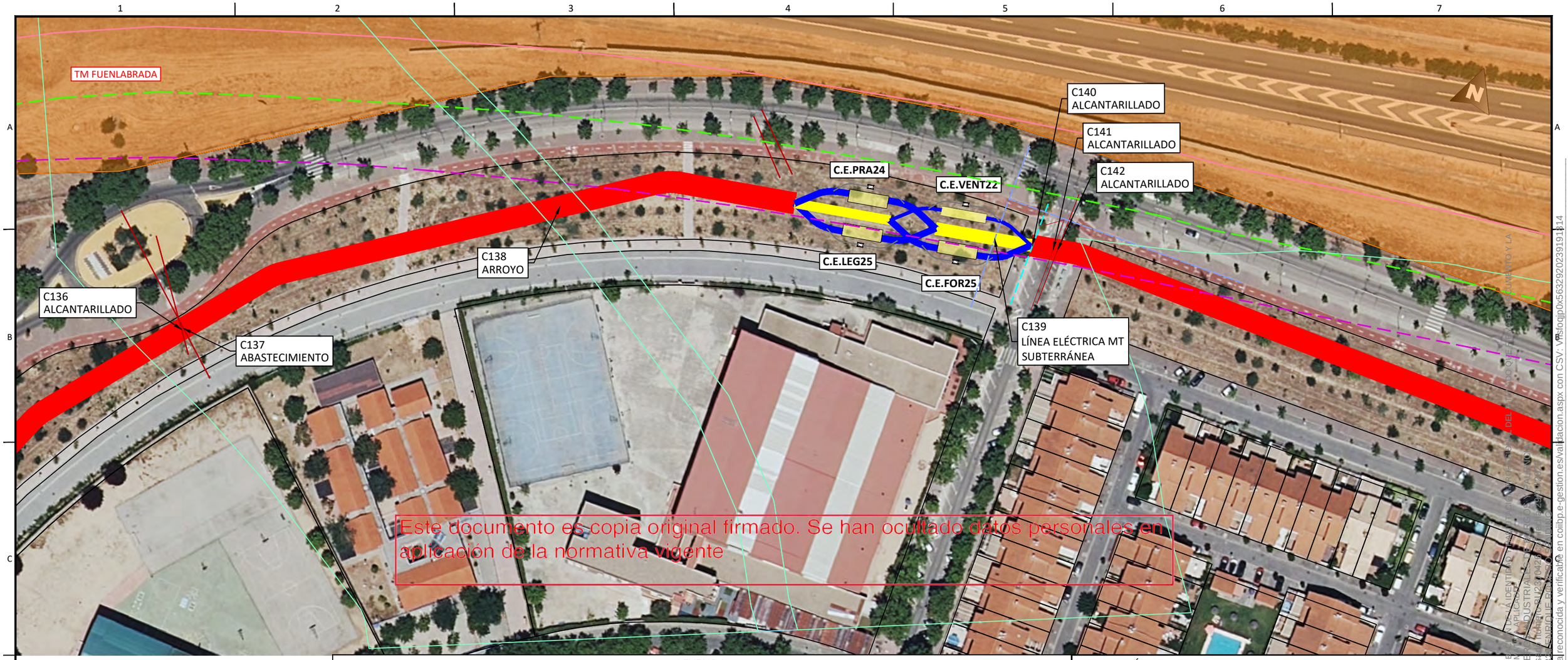

Este documento es copia original firmado. Se han ocultado datos personales en aplicación de la normativa vigente

LEYENDA

- Límite de término municipal.
- Límite parcela.
- Zanja simple circuito
- Zanja doble circuito
- Zanja triple circuito
- Zanja cuádruple circuito
- Perforación Horizontal Dirigida
- Río o arroyo.
- Dominio público hidráulico
- T500
- Zona de policía
- Zona dominio público carretera
- Zona servidumbre carretera
- Zona límite de edificación
- Canal de Isabel II alcantarillado urbano.
- Canal de Isabel II colector.
- Canal de Isabel II Tuberia abastecimiento.
- Línea eléctrica MT.
- Línea eléctrica MT 30kV.
- Línea eléctrica MT 45kV.
- Línea eléctrica AT 400kV.
- Línea eléctrica BT.
- Líneas de telecomunicación.
- MRG tuberia gas.
- Gasoducto
- Tuberias agua
- Línea Aérea xxx
- Vuelo de seguridad.
- Apoyos.
- Diametro de seguridad.
- Carreteras.
- Caminos.
- Autovía
- Senda.
- Vías pecuarias.
- Barranco
- Chorrera
- Vereda
- Escorrentia.
- Cordel.
- Yacimientos arqueológicos
- Cámara de empalme.

DISTRIBUCIÓN HOJAS:

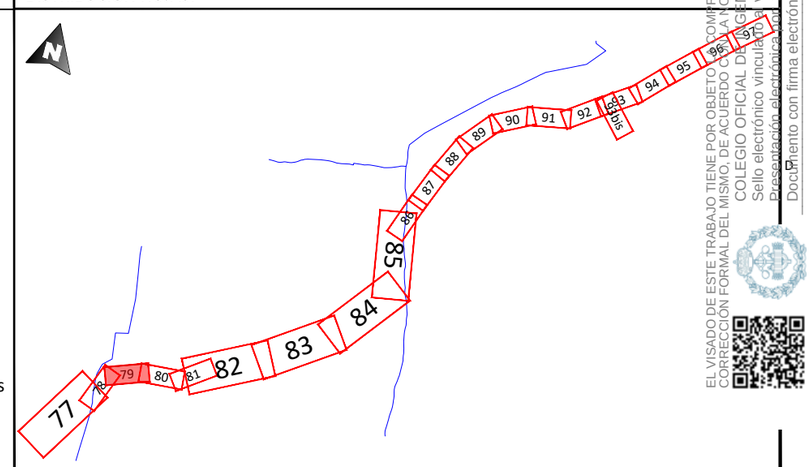

REV.	FECHA	DESCRIPCIÓN	FIRMA
06			
05			
04			
03			
02	21.09.23	COMENTARIOS CLIENTE	E.R.S.
01	28.07.23	INICIO PROYECTO	E.R.S.

EMITIDO PARA:
- ☐ Solo información
- ☐ Aprobar
- ☐ Presupuestar
- ☐ Construcción
- ☐ AS Built

solida

TÍTULO DE PROYECTO: LÍNEA 4C 220kV NUDOS LEGANÉS-FORTUNA-PRADO-VENTAS

TÍTULO DEL PLANO: PLANTA GENERAL

REF. PLANO: SOIL2320401ALPGGE01

ESCALA: 1:1.000

Nº HOJA: 79 de 97

REV: 02

PROYECTADO	J.N.P.		21.09.23
DIBUJADO	F.R.B.		21.09.23
APROBADO	E.R.S.		21.09.23

DIN-A3

EL VISADO DE ESTE TRABAJO TIENE POR OBJETO COMPROBAR LA IDENTIDAD, FORMATO Y CAPACIDAD DEL TÉCNICO FIRMANTE, CUMPLIMIENTO Y LA CORRECCIÓN FORMAL DEL MISMO, DE ACUERDO CON LA NORMA APLICABLE. COLEGIO OFICIAL DE INGENIEROS INDUSTRIALES DE MADRID
Sello electrónico vinculado a visado nº 13 Cuerpo: 81 Nº: 2042 Fecha: 01/12/2023 Presentado electrónicamente
Documento con firma electrónica reconocida y verificado en colibp.e-gestion.es/validacion.aspx con CSV: VPSfojjp0x563292023911314

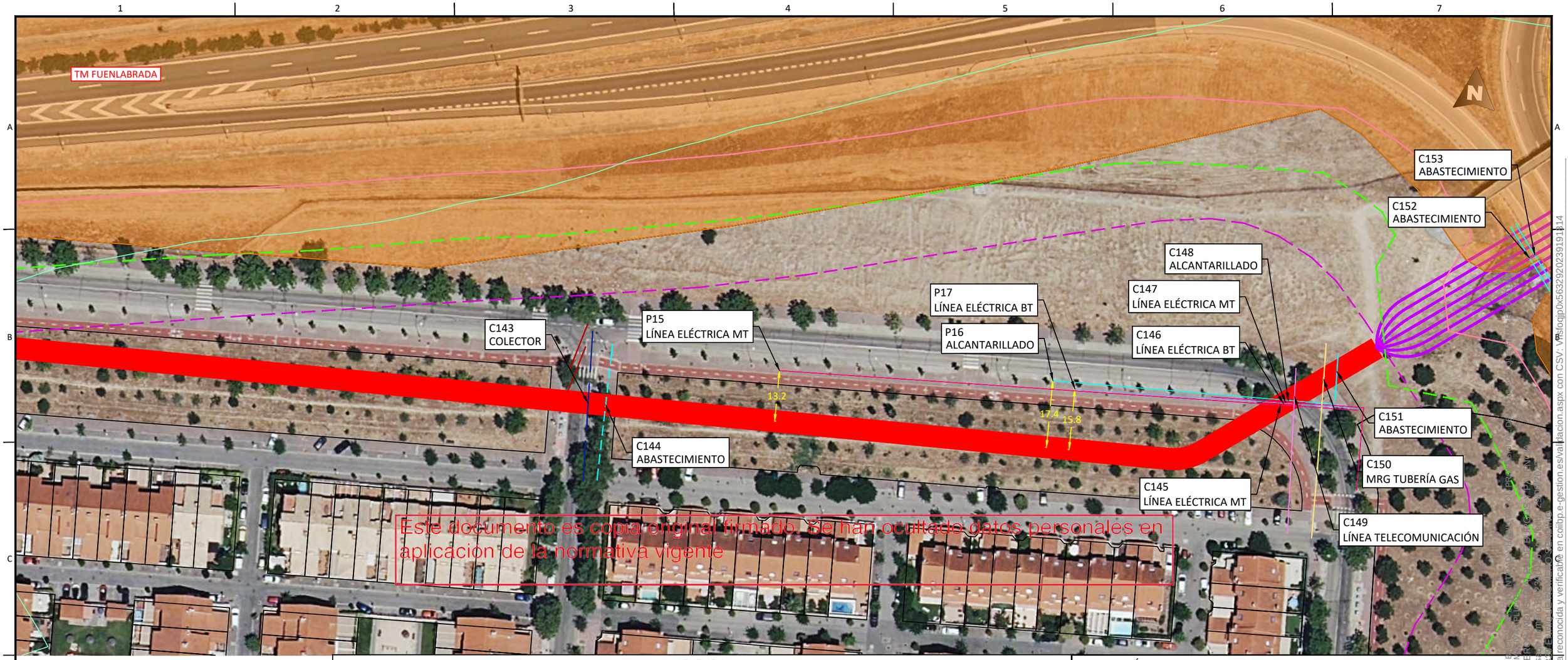

Este documento es copia original firmado. Se han ocultado datos personales en aplicación de la normativa vigente

LEYENDA

- Límite de término municipal.
- Límite parcela.
- Zanja simple circuito
- Zanja doble circuito
- Zanja triple circuito
- Zanja cuádruple circuito
- Perforación Horizontal Dirigida
- Río o arroyo.
- Dominio público hidráulico
- T500
- Zona de policía
- Zona dominio público carretera
- Zona servidumbre carretera
- Zona límite de edificación
- Canal de Isabel II alcantarillado urbano.
- Canal de Isabel II colector.
- Canal de Isabel II Tuberia abastecimiento.
- Línea eléctrica MT.
- Línea eléctrica MT 30kV.
- Línea eléctrica MT 45kV.
- Línea eléctrica AT 400kV.
- Línea eléctrica BT.
- Líneas de telecomunicación.
- MRG tuberia gas.
- Gasoducto
- Tuberias agua
- Línea Aérea xxx
- Vuelo de seguridad.
- Apoyos.
- Diametro de seguridad.
- Carreteras.
- Caminos.
- Autovía
- Senda.
- Vías pecuarias.
- Barranco
- Chorrera
- Vereda
- Escorrentia.
- Cordel.
- Yacimientos arqueológicos
- Cámara de empalme.

DISTRIBUCIÓN HOJAS:

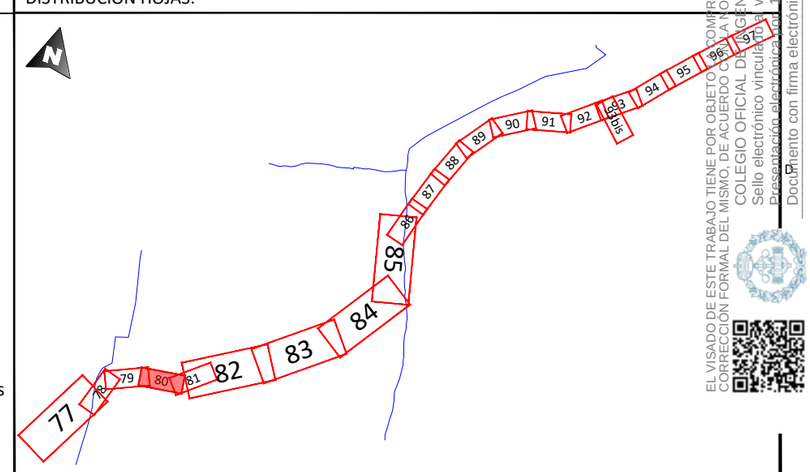

REV.	FECHA	DESCRIPCIÓN	FIRMA
06			
05			
04			
03			
02	21.09.23	COMENTARIOS CLIENTE	E.R.S.
01	28.07.23	INICIO PROYECTO	E.R.S.

EMITIDO PARA:
- ☐ Solo información
- ☐ Aprobar
- ☐ Presupuestar
- ☐ Construcción
- ☐ AS Built

solida

TÍTULO DE PROYECTO: LÍNEA 4C 220kV NUDOS LEGANÉS-FORTUNA-PRADO-VENTAS

TÍTULO DEL PLANO: PLANTA GENERAL

REF. PLANO: SOIL2320401ALPGGE01

ESCALA:	Nº HOJA:			
1:1.000	80 de 97	PROYECTADO	J.N.P.	21.09.23
	REV: 02	DIBUJADO	F.R.B.	21.09.23
		APROBADO	E.R.S.	21.09.23

DIN-A3

EL VISADO DE ESTE TRABAJO TIENE POR OBJETO COMPROBAR
CORRECCIÓN FORMAL DEL MISMO, DE ACUERDO CON LA NORMA
COLEGIO OFICIAL DE INGENIEROS
Sello electrónico vinculado al visado
Documento con firma electrónica reconocida y verificable en colibp.e-gestion.es/validacion.aspx con CSV: VFS/ojp0x5632920239191314

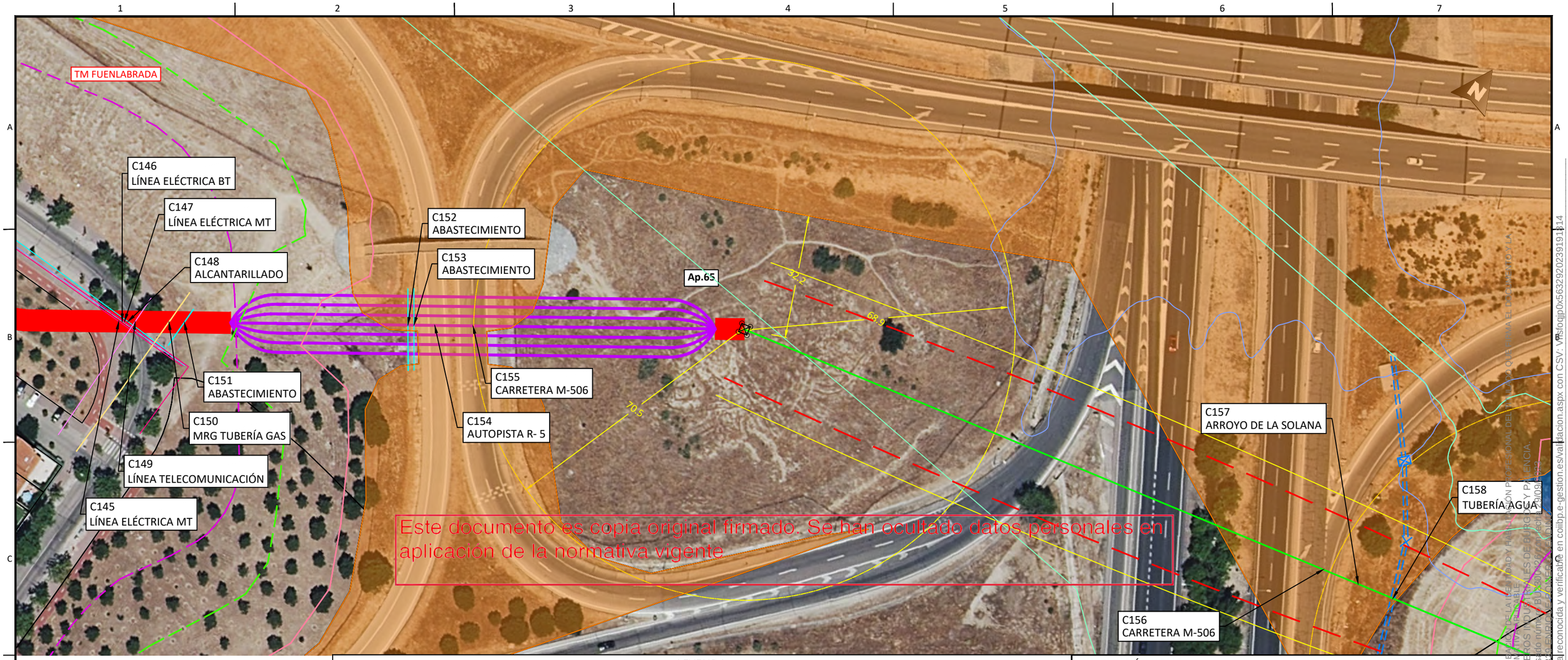

Este documento es copia original firmado. Se han ocultado datos personales en aplicación de la normativa vigente

LEYENDA

- Límite de término municipal.
- Límite parcela.
- Zanja simple circuito
- Zanja doble circuito
- Zanja triple circuito
- Zanja cuádruple circuito
- Perforación Horizontal Dirigida
- Río o arroyo.
- Dominio público hidráulico
- T500
- Zona de policía
- Zona dominio público carretera
- Zona servidumbre carretera
- Zona límite de edificación
- Canal de Isabel II alcantarillado urbano.
- Canal de Isabel II colector.
- Canal de Isabel II Tuberia abastecimiento.
- Línea eléctrica MT.
- Línea eléctrica MT 30kV.
- Línea eléctrica MT 45kV.
- Línea eléctrica AT 400kV.
- Línea eléctrica BT.
- Líneas de telecomunicación.
- MRG tuberia gas.
- Gasoducto
- Tuberias agua
- Línea Aérea xxx
- Vuelo de seguridad.
- Apoyos.
- Diametro de seguridad.
- Carreteras.
- Caminos.
- Autovía
- Senda.
- Vías pecuarias.
- Barranco
- Chorrera
- Vereda
- Escorrentia.
- Cordel.
- Yacimientos arqueológicos
- Cámara de empalme.

DISTRIBUCIÓN HOJAS:

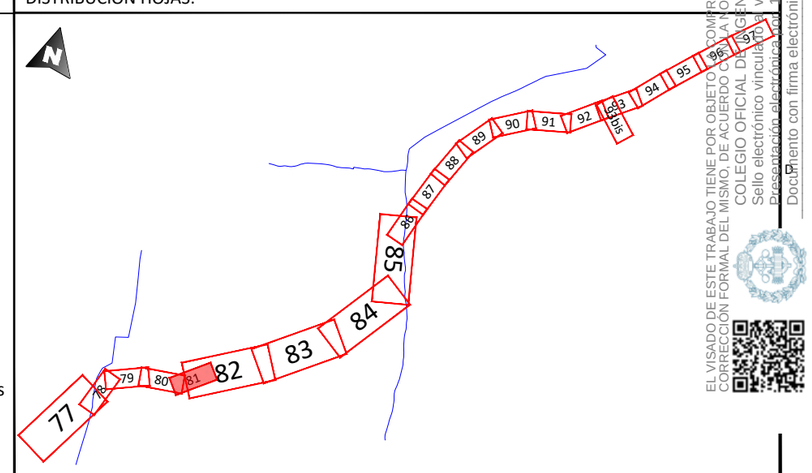

REV.	FECHA	DESCRIPCIÓN	FIRMA
06			
05			
04			
03			
02	21.09.23	COMENTARIOS CLIENTE	E.R.S.
01	28.07.23	INICIO PROYECTO	E.R.S.

EMITIDO PARA:
- ☐ Solo información
- ☐ Aprobar
- ☐ Presupuestar
- ☐ Construcción
- ☐ AS Built

solida

TÍTULO DE PROYECTO: LÍNEA 4C 220kV NUDOS LEGANÉS-FORTUNA-PRADO-VENTAS

TÍTULO DEL PLANO: PLANTA GENERAL

REF. PLANO: SOIL2320401ALPGGE01

ESCALA:	Nº HOJA:			
1:1.000	81 de 97	PROYECTADO	J.N.P.	21.09.23
	REV: 02	DIBUJADO	F.R.B.	21.09.23
		APROBADO	E.R.S.	21.09.23

DIN-A3

EL VISADO DE ESTE TRABAJO TIENE POR OBJETO COMPROBAR LA INTEGRIDAD Y HABILIDAD PROFESIONAL DEL TRABAJO CONTENIDO Y LA CORRECCIÓN FORMAL DEL MISMO, DE ACUERDO CON LA NORMATIVA VIGENTE APLICABLE. COLEGIO OFICIAL DE INGENIEROS INDUSTRIALES DE BURGOS Y PALENCIA
Sello electrónico vinculado al visado número BU20202066 de fecha 22/09/2023
Documento con firma electrónica reconocida y verificable en colibp.e-gestion.es/validacion.aspx con CSV: VFSIojjp0x563292023911314

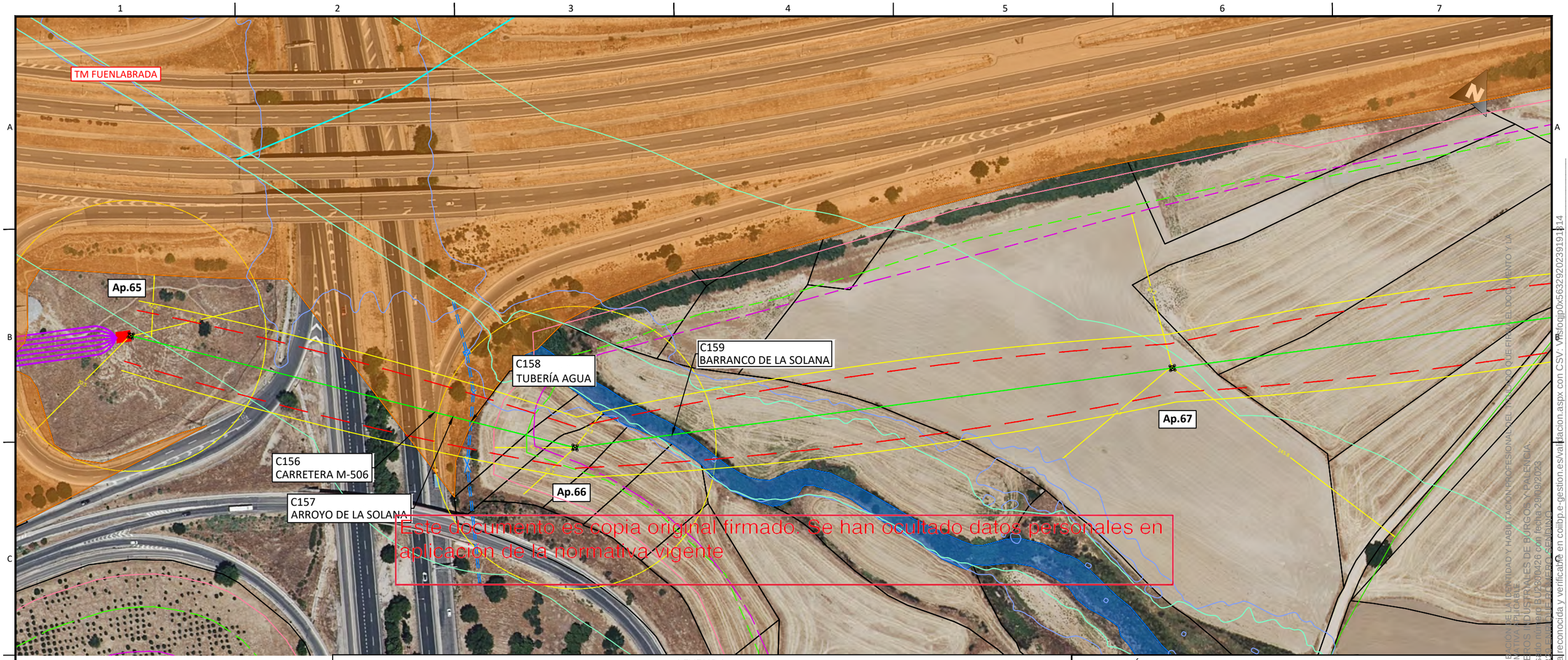

Este documento es copia original firmado. Se han ocultado datos personales en aplicación de la normativa vigente

LEYENDA

- Límite de término municipal.
- Límite parcela.
- Zanja simple circuito
- Zanja doble circuito
- Zanja triple circuito
- Zanja cuádruple circuito
- Perforación Horizontal Dirigida
- Río o arroyo.
- Dominio público hidráulico
- T500
- Zona de policía
- Zona dominio público carretera
- Zona servidumbre carretera
- Zona límite de edificación
- Canal de Isabel II alcantarillado urbano.
- Canal de Isabel II colector.
- Canal de Isabel II Tuberia abastecimiento.
- Línea eléctrica MT.
- Línea eléctrica MT 30kV.
- Línea eléctrica MT 45kV.
- Línea eléctrica AT 400kV.
- Línea eléctrica BT.
- Líneas de telecomunicación.
- MRG tuberia gas.
- Gasoducto
- Tuberias agua
- Línea Aérea xxx
- Vuelo de seguridad.
- Apoyos.
- Diametro de seguridad.
- Carreteras.
- Caminos.
- Autovía
- Senda.
- Vías pecuarias.
- Barranco
- Chorrera
- Vereda
- Escorrentia.
- Cordel.
- Yacimientos arqueológicos
- Cámara de empalme.

DISTRIBUCIÓN HOJAS:

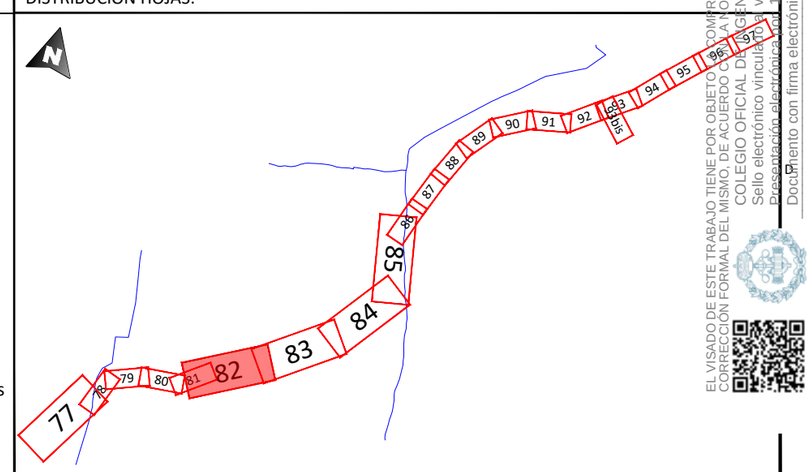

REV.	FECHA	DESCRIPCIÓN	FIRMA
06			
05			
04			
03			
02	21.09.23	COMENTARIOS CLIENTE	E.R.S.
01	28.07.23	INICIO PROYECTO	E.R.S.

EMITIDO PARA:
- ☐ Solo información
- ☐ Aprobar
- ☐ Presupuestar
- ☐ Construcción
- ☐ AS Built

solida

TÍTULO DE PROYECTO: LÍNEA 4C 220kV NUDOS LEGANÉS-FORTUNA-PRADO-VENTAS

TÍTULO DEL PLANO: PLANTA GENERAL

REF. PLANO: SOIL2320401ALPGGE01

ESCALA:	Nº HOJA:			
1:2.000	82 de 97	PROYECTADO	J.N.P.	21.09.23
	REV: 02	DIBUJADO	F.R.B.	21.09.23
		APROBADO	E.R.S.	21.09.23

DIN-A3

EL VISADO DE ESTE TRABAJO TIENE POR OBJETO COMPROBAR LA IDENTIDAD Y HABILITACIÓN PROFESIONAL DEL TÉCNICO QUE FIRMA EL DOCUMENTO Y LA CORRECCIÓN FORMAL DEL MISMO, DE ACUERDO CON LA NORMATIVA APLICABLE.
COLEGIO OFICIAL DE INGENIEROS INDUSTRIALES DE BURGOS Y PALENCIA
Sello electrónico vinculado al visado nº BU230426 con fecha 29/09/2023
Documento con firma electrónica reconocida y verificable en colibp.e-gestion.es/validacion.aspx con CSV: VFSfojjp0x563292023919114

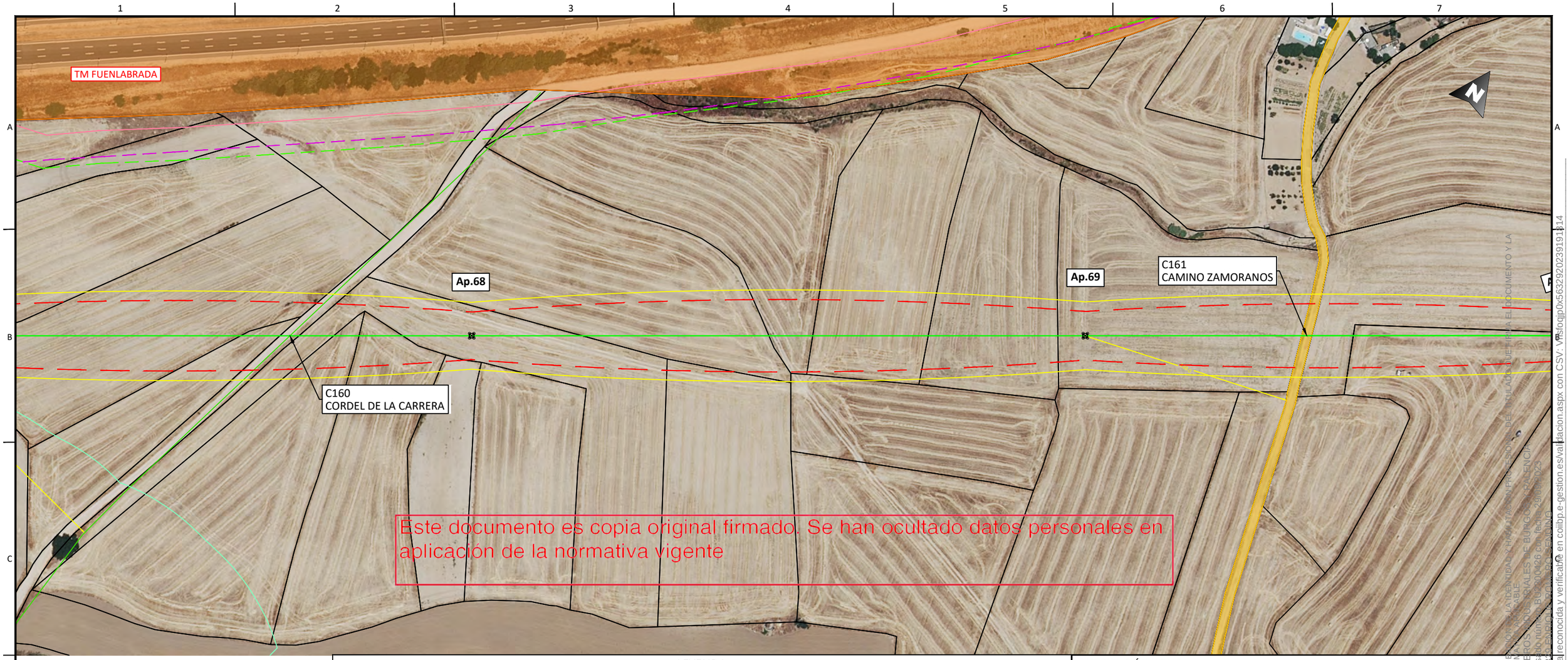

Este documento es copia original firmado. Se han ocultado datos personales en aplicación de la normativa vigente

LEYENDA

- Límite de término municipal.
- Límite parcela.
- Zanja simple circuito
- Zanja doble circuito
- Zanja triple circuito
- Zanja cuádruple circuito
- Perforación Horizontal Dirigida
- Río o arroyo.
- Dominio público hidráulico
- T500
- Zona de policía
- Zona dominio público carretera
- Zona servidumbre carretera
- Zona límite de edificación
- Canal de Isabel II alcantarillado urbano.
- Canal de Isabel II colector.
- Canal de Isabel II Tuberia abastecimiento.
- Línea eléctrica MT.
- Línea eléctrica MT 30kV.
- Línea eléctrica MT 45kV.
- Línea eléctrica AT 400kV.
- Línea eléctrica BT.
- Líneas de telecomunicación.
- MRG tuberia gas.
- Gasoducto
- Tuberias agua
- Línea Aérea xxx
- Vuelo de seguridad.
- Apoyos.
- Diametro de seguridad.
- Carreteras.
- Caminos.
- Autovía
- Senda.
- Vías pecuarias.
- Barranco
- Chorrera
- Vereda
- Escorrentia.
- Cordel.
- Yacimientos arqueológicos
- Cámara de empalme.

DISTRIBUCIÓN HOJAS:

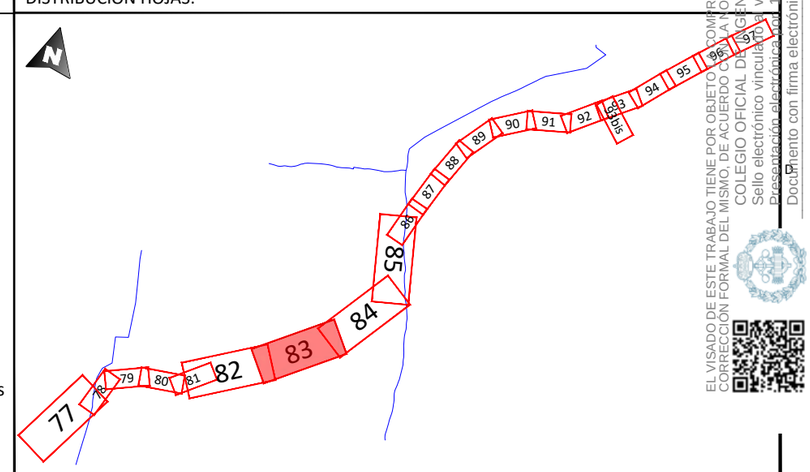

REV.	FECHA	DESCRIPCIÓN	FIRMA
06			
05			
04			
03			
02	21.09.23	COMENTARIOS CLIENTE	E.R.S.
01	28.07.23	INICIO PROYECTO	E.R.S.

EMITIDO PARA:
- ☐ Solo información
- ☐ Aprobar
- ☐ Presupuestar
- ☐ Construcción
- ☐ AS Built

solida

TÍTULO DE PROYECTO: LÍNEA 4C 220kV NUDOS LEGANÉS-FORTUNA-PRADO-VENTAS

TÍTULO DEL PLANO: PLANTA GENERAL

REF. PLANO: SOIL2320401ALPGGE01

ESCALA:	Nº HOJA:			
1:2.000	83 de 97	PROYECTADO	J.N.P.	21.09.23
	REV: 02	DIBUJADO	F.R.B.	21.09.23
		APROBADO	E.R.S.	21.09.23

DIN-A3

EL VISADO DE ESTE TRABAJO TIENE POR OBJETO COMPROBAR LA IDENTIDAD, CAPACIDAD ACREDITADA Y TITULACIÓN DEL TÉCNICO AUTOR, ASÍ COMO LA INTEGRIDAD DE EL DOCUMENTO Y LA CORRECCIÓN FORMAL DEL MISMO, DE ACUERDO CON LA NORMATIVA ESTABLECIDA POR EL COLEGIO OFICIAL DE INGENIEROS TÉCNICOS INDUSTRIALES DE BURGOS, PALENCIA Y VALLADOLID.
Sello electrónico vinculado al visado nuno BU200026 con fecha 29/09/2023
Documento con firma electrónica reconocida y verificable en coilbp.e-gestion.es/validacion.aspx con CSV: VFSfojjp0X563292023911314

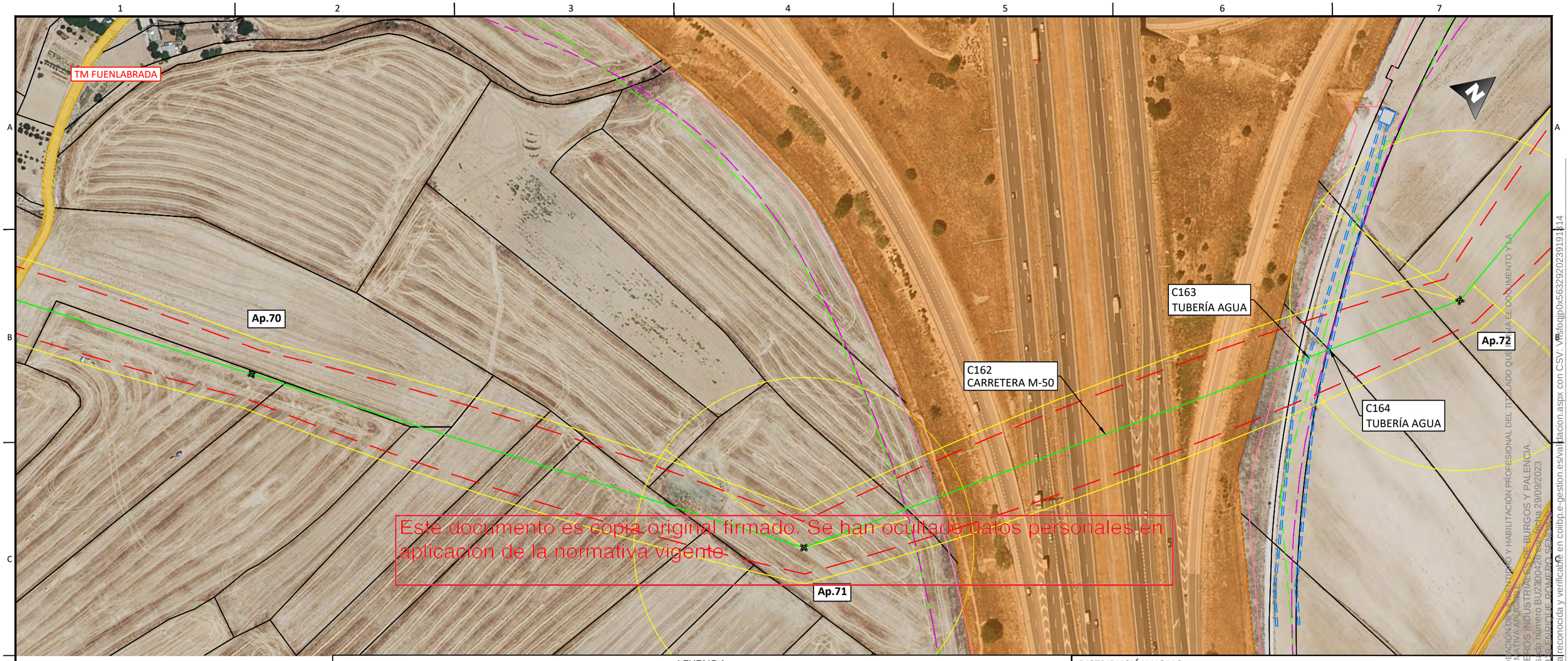

Este documento es copia original firmado. Se han ocultado datos personales en aplicación de la normativa vigente

LEYENDA

- Límite de término municipal.
- Límite parcela.
- Zanja simple circuito
- Zanja doble circuito
- Zanja triple circuito
- Zanja cuádruple circuito
- Perforación Horizontal Dirigida
- Río o arroyo.
- Dominio público hidráulico
- T500
- Zona de policía
- Zona dominio público carretera
- Zona servidumbre carretera
- Zona límite de edificación
- Canal de Isabel II alcantarillado urbano.
- Canal de Isabel II colector.
- Canal de Isabel II Tuberia abastecimiento.
- Línea eléctrica MT.
- Línea eléctrica MT 30kV.
- Línea eléctrica MT 45kV.
- Línea eléctrica AT 400kV.
- Línea eléctrica BT.
- Líneas de telecomunicación.
- MRG tuberia gas.
- Gasoducto
- Tuberias agua
- Línea Aérea xxx
- Vuelo de seguridad.
- Apoyos.
- Diametro de seguridad.
- Carreteras.
- Caminos.
- Autovía
- Senda.
- Vías pecuarias.
- Barranco
- Chorrera
- Vereda
- Escorrentia.
- Cordel.
- Yacimientos arqueológicos
- Cámara de empalme.

DISTRIBUCIÓN HOJAS:

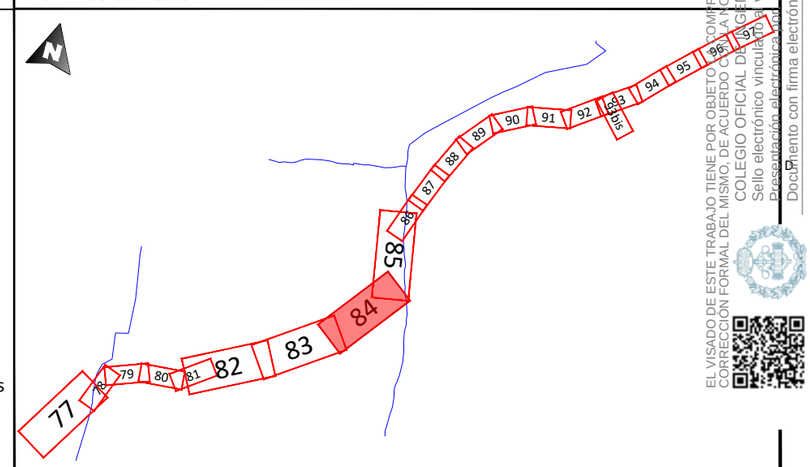

EL VISADO DE ESTE TRABAJO TIENE POR OBJETO COMPROBAR EL CONTENIDO Y HABILITACIÓN PROFESIONAL DEL TITULADO QUE FIRMA EL DOCUMENTO Y LA CORRECCIÓN FORMAL DEL MISMO, DE ACUERDO CON LA NORMATIVA APLICABLE.
COLEGIO OFICIAL DE INGENIEROS INDUSTRIALES DE BURGOS Y PALENCIA.
Sello electrónico vinculado al visado número BU2304020 de fecha 29/09/2023
Documento con firma electrónica reconocida y verificada en coilbp.e-gestion.es/validacion.aspx con CSV: VFS/ojp0x563292023919114

REV.	FECHA	DESCRIPCIÓN	FIRMA
06			
05			
04			
03			
02	21.09.23	COMENTARIOS CLIENTE	E.R.S.
01	28.07.23	INICIO PROYECTO	E.R.S.

EMITIDO PARA:
- ☐ Solo información
- ☐ Aprobar
- ☐ Presupuestar
- ☐ Construcción
- ☐ AS Built

solida

TÍTULO DE PROYECTO: LÍNEA 4C 220kV NUDOS LEGANÉS-FORTUNA-PRADO-VENTAS

TÍTULO DEL PLANO: PLANTA GENERAL

REF. PLANO: SOIL2320401ALPGGE01

ESCALA: 1:2.000

Nº HOJA: 84 de 97

REV: 02

PROYECTADO	J.N.P.		21.09.23
DIBUJADO	F.R.B.		21.09.23
APROBADO	E.R.S.		21.09.23

DIN-A3

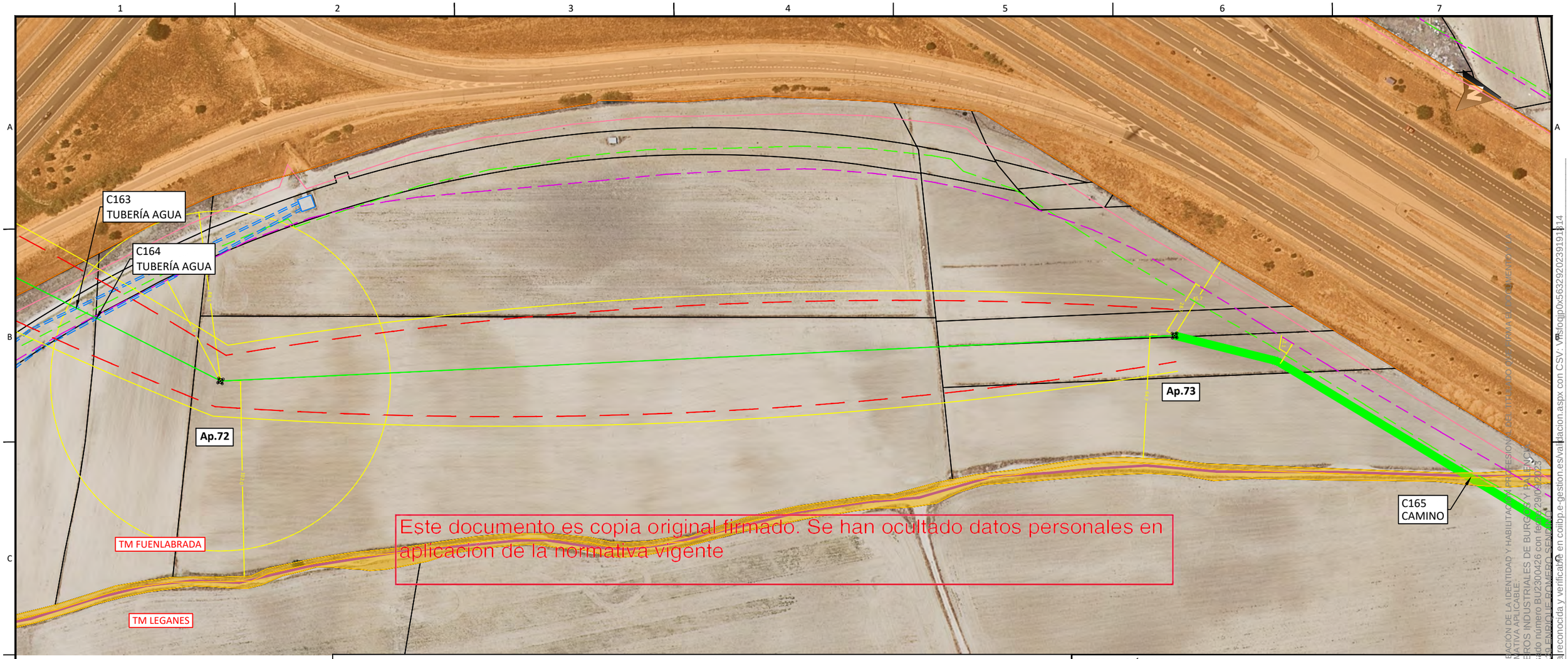

Este documento es copia original firmado. Se han ocultado datos personales en aplicación de la normativa vigente

LEYENDA

- Límite de término municipal.
- Límite parcela.
- Zanja simple circuito
- Zanja doble circuito
- Zanja triple circuito
- Zanja cuádruple circuito
- Perforación Horizontal Dirigida
- Río o arroyo.
- Dominio público hidráulico
- T500
- Zona de policía
- Zona dominio público carretera
- Zona servidumbre carretera
- Zona límite de edificación
- Canal de Isabel II alcantarillado urbano.
- Canal de Isabel II colector.
- Canal de Isabel II Tuberia abastecimiento.
- Línea eléctrica MT.
- Línea eléctrica MT 30kV.
- Línea eléctrica MT 45kV.
- Línea eléctrica AT 400kV.
- Línea eléctrica BT.
- Líneas de telecomunicación.
- MRG tuberia gas.
- Gasoducto
- Tuberias agua
- Línea Aérea xxx
- Vuelo de seguridad.
- Apoyos.
- Diametro de seguridad.
- Carreteras.
- Caminos.
- Autovía
- Senda.
- Vías pecuarias.
- Barranco
- Chorrera
- Vereda
- Escorrentia.
- Cordel.
- Yacimientos arqueológicos
- Cámara de empalme.

DISTRIBUCIÓN HOJAS:

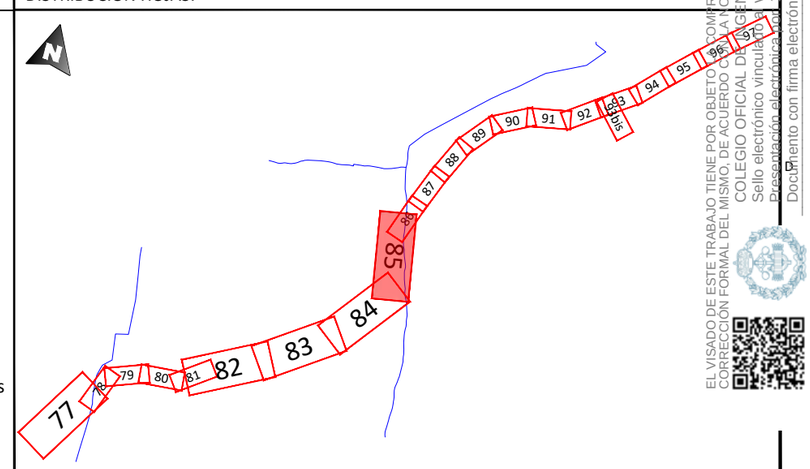

REV.	FECHA	DESCRIPCIÓN	FIRMA
06			
05			
04			
03			
02	21.09.23	COMENTARIOS CLIENTE	E.R.S.
01	28.07.23	INICIO PROYECTO	E.R.S.

EMITIDO PARA:
- ☐ Solo información
- ☐ Aprobar
- ☐ Presupuestar
- ☐ Construcción
- ☐ AS Built

solida

TÍTULO DE PROYECTO: LÍNEA 4C 220kV NUDOS LEGANÉS-FORTUNA-PRADO-VENTAS

TÍTULO DEL PLANO: PLANTA GENERAL

REF. PLANO: SOIL2320401ALPGGE01

ESCALA: 1:2.000

Nº HOJA: 85 de 97

REV: 02

PROYECTADO	J.N.P.	21.09.23
DIBUJADO	F.R.B.	21.09.23
APROBADO	E.R.S.	21.09.23

DIN-A3

EL VISADO DE ESTE TRABAJO TIENE POR OBJETO: COMPROBACIÓN DE LA IDENTIDAD Y HABILITACIÓN PROFESIONAL DEL TÉCNICO QUE LO FIRMA E CORRECCIÓN FORMAL DEL MISMO, DE ACUERDO CON LA NORMATIVA APLICABLE.
COLEGIO OFICIAL DE INGENIEROS INDUSTRIALES DE BURGOS Y PALENCIA
Sello electrónico vinculado a visado número BU230426 con fecha 29/04/2025
Documento con firma electrónica reconocida y verificable en colibp.e-gestion.es/validacion.aspx con CSV: VFS-fojjp0x563292023191314

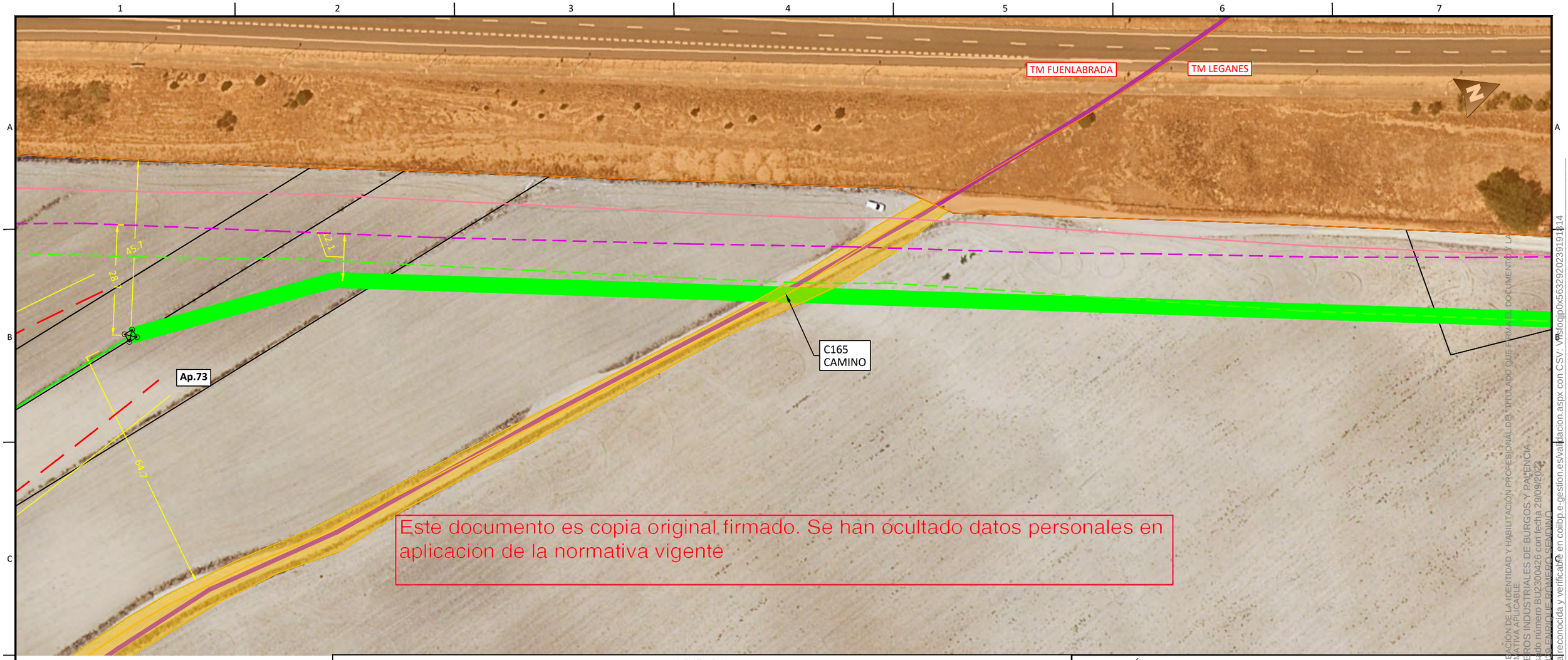

Este documento es copia original firmado. Se han ocultado datos personales en aplicación de la normativa vigente

LEYENDA

- Límite de término municipal.
- Límite parcela.
- Zanja simple circuito
- Zanja doble circuito
- Zanja triple circuito
- Zanja cuádruple circuito
- Perforación Horizontal Dirigida
- Río o arroyo.
- Dominio público hidráulico
- T500
- Zona de policía
- Zona dominio público carretera
- Zona servidumbre carretera
- Zona límite de edificación
- Canal de Isabel II alcantarillado urbano.
- Canal de Isabel II colector.
- Canal de Isabel II Tuberia abastecimiento.
- Línea eléctrica MT.
- Línea eléctrica MT 30kV.
- Línea eléctrica MT 45kV.
- Línea eléctrica AT 400kV.
- Línea eléctrica BT.
- Líneas de telecomunicación.
- MRG tuberia gas.
- Gasoducto
- Tuberias agua
- Línea Aérea xxx
- Vuelo de seguridad.
- Apoyos.
- Diametro de seguridad.
- Carreteras.
- Caminos.
- Autovía
- Senda.
- Vías pecuarias.
- Barranco
- Chorrera
- Vereda
- Escorrentia.
- Cordel.
- Yacimientos arqueológicos
- Cámara de empalme.

DISTRIBUCIÓN HOJAS:

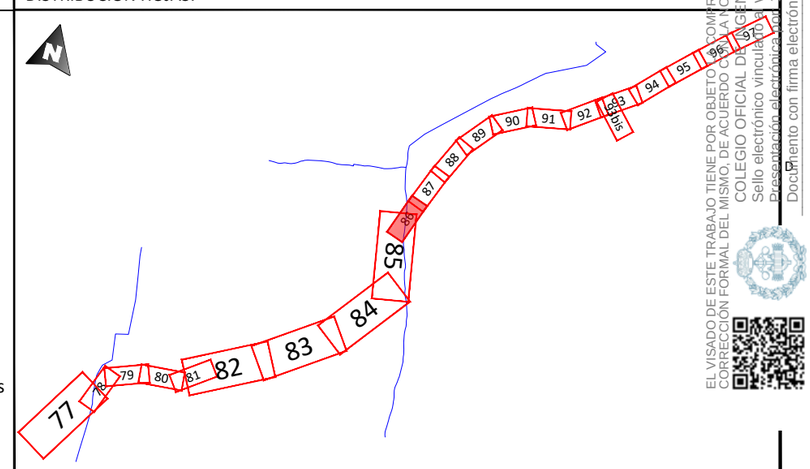

REV.	FECHA	DESCRIPCIÓN	FIRMA
06			
05			
04			
03			
02	21.09.23	COMENTARIOS CLIENTE	E.R.S.
01	28.07.23	INICIO PROYECTO	E.R.S.

EMITIDO PARA:
- ☐ Solo información
- ☐ Aprobar
- ☐ Presupuestar
- ☐ Construcción
- ☐ AS Built

solida

TÍTULO DE PROYECTO: LÍNEA 4C 220kV NUDOS LEGANÉS-FORTUNA-PRADO-VENTAS

TÍTULO DEL PLANO: PLANTA GENERAL

REF. PLANO: SOIL2320401ALPGGE01

ESCALA:	Nº HOJA:			
1:1.000	86 de 97	PROYECTADO	J.N.P.	21.09.23
	REV: 02	DIBUJADO	F.R.B.	21.09.23
		APROBADO	E.R.S.	21.09.23

DIN-A3

EL VISADO DE ESTE TRABAJO TIENE POR OBJETO: COMPROBACIÓN DE LA IDENTIDAD Y HABILITACIÓN PROFESIONAL DEL TITULADO QUE FIRMA ESTE DOCUMENTO Y LA CORRECCIÓN FORMAL DEL MISMO, DE ACUERDO CON LA NORMATIVA APLICABLE.
COLEGIO OFICIAL DE INGENIEROS INDUSTRIALES DE BURGOS Y PALENCIA.
Sello electrónico vinculado a visado número BU2300426 con fecha 29/09/2023
Documento con firma electrónica reconocida y verificable en colibp.e-gestion.es/validacion.aspx con CSV: VFS0qjp0x563292023911914

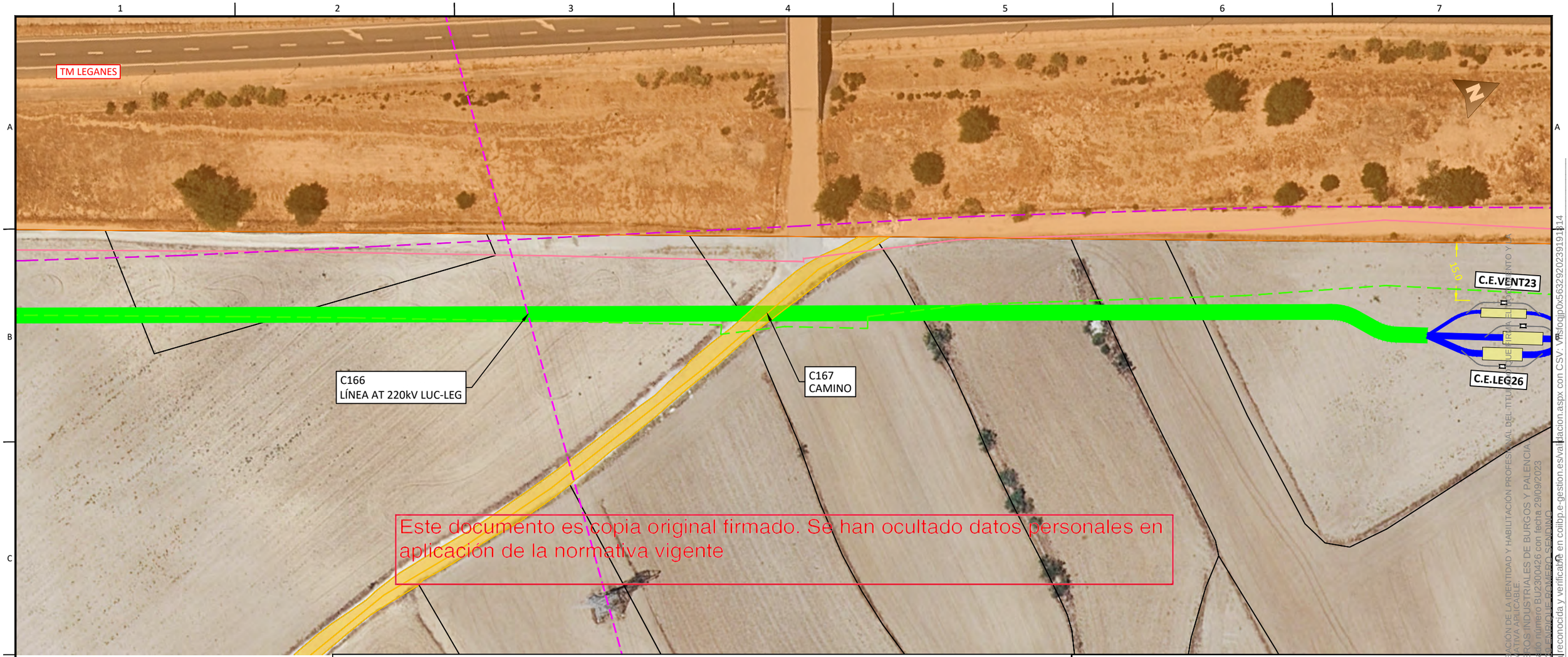

Este documento es copia original firmado. Se han ocultado datos personales en aplicación de la normativa vigente

LEYENDA

- Límite de término municipal.
- Límite parcela.
- Zanja simple circuito
- Zanja doble circuito
- Zanja triple circuito
- Zanja cuádruple circuito
- Perforación Horizontal Dirigida
- Río o arroyo.
- Dominio público hidráulico
- T500
- Zona de policía
- Zona dominio público carretera
- Zona servidumbre carretera
- Zona límite de edificación
- Canal de Isabel II alcantarillado urbano.
- Canal de Isabel II colector.
- Canal de Isabel II Tuberia abastecimiento.
- Línea eléctrica MT.
- Línea eléctrica MT 30kV.
- Línea eléctrica MT 45kV.
- Línea eléctrica AT 400kV.
- Línea eléctrica BT.
- Líneas de telecomunicación.
- MRG tuberia gas.
- Gasoducto
- Tuberias agua
- Línea Aérea xxx
- Vuelo de seguridad.
- Apoyos.
- Diametro de seguridad.
- Carreteras.
- Caminos.
- Autovía
- Senda.
- Vías pecuarias.
- Barranco
- Chorrera
- Vereda
- Escorrentia.
- Cordel.
- Yacimientos arqueológicos
- Cámara de empalme.

DISTRIBUCIÓN HOJAS:

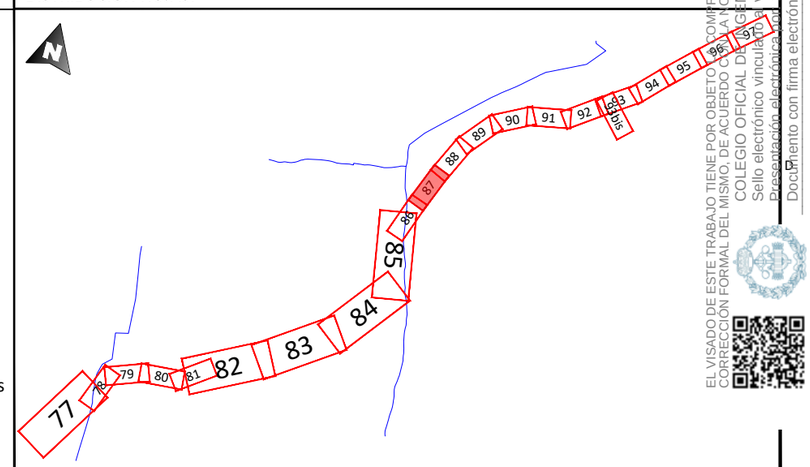

REV.	FECHA	DESCRIPCIÓN	FIRMA
06			
05			
04			
03			
02	21.09.23	COMENTARIOS CLIENTE	E.R.S.
01	28.07.23	INICIO PROYECTO	E.R.S.

EMITIDO PARA:
- ☐ Solo información
- ☐ Aprobar
- ☐ Presupuestar
- ☐ Construcción
- ☐ AS Built

solida

TÍTULO DE PROYECTO: LÍNEA 4C 220kV NUDOS LEGANÉS-FORTUNA-PRADO-VENTAS

TÍTULO DEL PLANO: PLANTA GENERAL

REF. PLANO: SOIL2320401ALPGGE01

ESCALA: 1:1.000

Nº HOJA: 87 de 97

REV: 02

PROYECTADO	J.N.P.		21.09.23
DIBUJADO	F.R.B.		21.09.23
APROBADO	E.R.S.		21.09.23

DIN-A3

EL VISADO DE ESTE TRABAJO TIENE POR OBJETO COMPROBAR LA IDENTIDAD Y HABILITACIÓN PROFESIONAL DEL TITULAR QUE FIRMA EL DOCUMENTO Y SU CORRECCIÓN FORMAL DEL MISMO, DE ACUERDO CON LA NORMATIVA APLICABLE.
COLEGIO OFICIAL DE INGENIEROS INDUSTRIALES DE BURGOS Y PALENCIA
Sello electrónico vinculado a visado número BU2300426 con fecha 29/09/2023
Documento con firma electrónica reconocida y verificado en coilbp.e-gestion.es/validacion.aspx con CSV: VFSfocjlp0x563292023191314

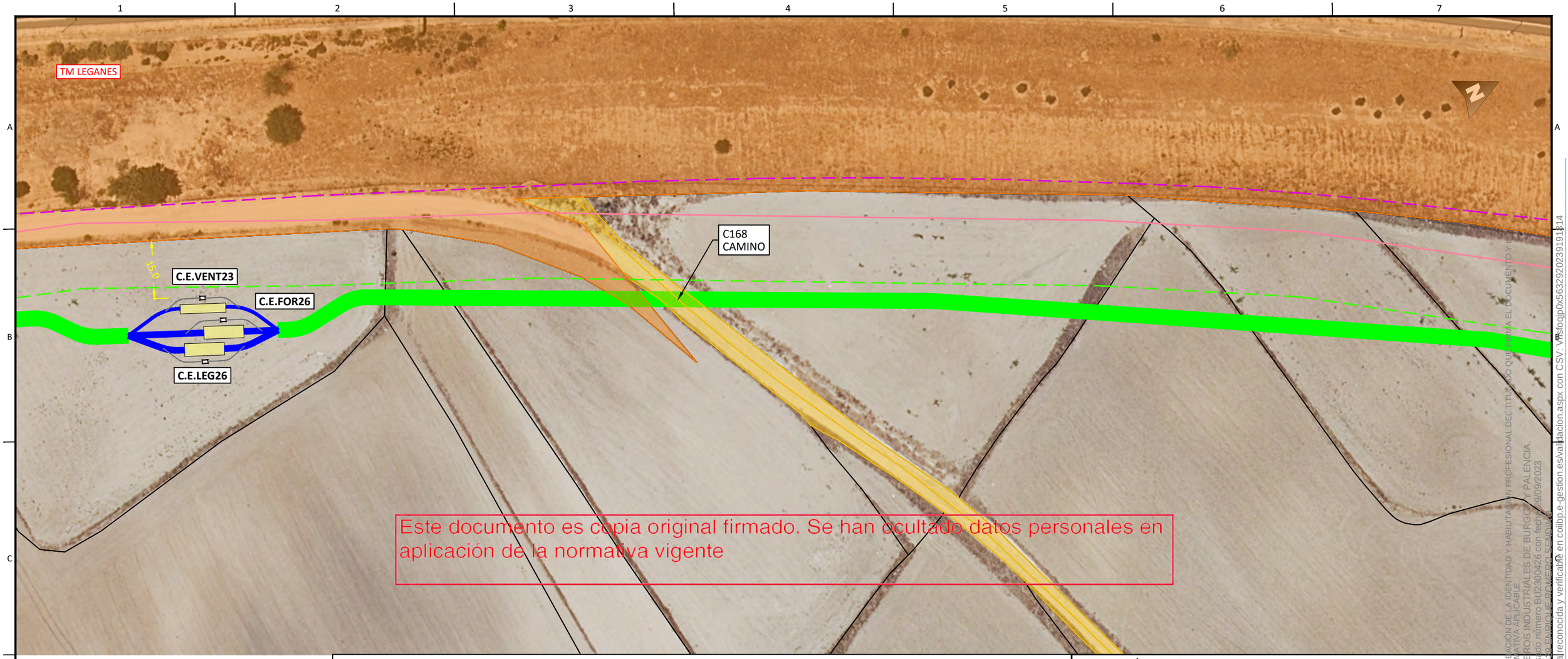

Este documento es copia original firmado. Se han ocultado datos personales en aplicación de la normativa vigente

LEYENDA

- Límite de término municipal.
- Límite parcela.
- Zanja simple circuito
- Zanja doble circuito
- Zanja triple circuito
- Zanja cuádruple circuito
- Perforación Horizontal Dirigida
- Río o arroyo.
- Dominio público hidráulico
- T500
- Zona de policía
- Zona dominio público carretera
- Zona servidumbre carretera
- Zona límite de edificación
- Canal de Isabel II alcantarillado urbano.
- Canal de Isabel II colector.
- Canal de Isabel II Tuberia abastecimiento.
- Línea eléctrica MT.
- Línea eléctrica MT 30kV.
- Línea eléctrica MT 45kV.
- Línea eléctrica AT 400kV.
- Línea eléctrica BT.
- Líneas de telecomunicación.
- MRG tuberia gas.
- Gasoducto
- Tuberias agua
- Línea Aérea xxx
- Vuelo de seguridad.
- Apoyos.
- Diametro de seguridad.
- Carreteras.
- Caminos.
- Autovía
- Senda.
- Vías pecuarias.
- Barranco
- Chorrera
- Vereda
- Escorrentia.
- Cordel.
- Yacimientos arqueológicos
- Cámara de empalme.

DISTRIBUCIÓN HOJAS:

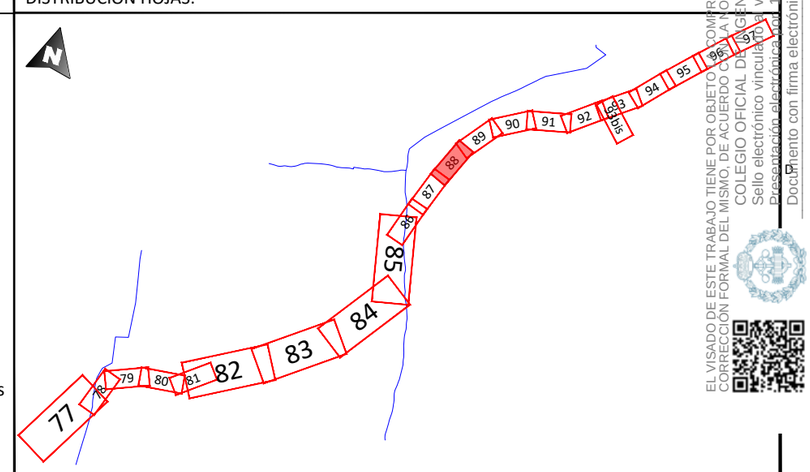

REV.	FECHA	DESCRIPCIÓN	FIRMA
06			
05			
04			
03			
02	21.09.23	COMENTARIOS CLIENTE	E.R.S.
01	28.07.23	INICIO PROYECTO	E.R.S.

EMITIDO PARA:
- ☐ Solo información
- ☐ Aprobar
- ☐ Presupuestar
- ☐ Construcción
- ☐ AS Built

solida

TÍTULO DE PROYECTO: LÍNEA 4C 220kV NUDOS LEGANÉS-FORTUNA-PRADO-VENTAS

TÍTULO DEL PLANO: PLANTA GENERAL

REF. PLANO: SOIL2320401ALPGGE01

ESCALA:	Nº HOJA:			
1:1.000	88 de 97	PROYECTADO	J.N.P.	21.09.23
	REV: 02	DIBUJADO	F.R.B.	21.09.23
		APROBADO	E.R.S.	21.09.23

DIN-A3

EL VISADO DE ESTE TRABAJO TIENE POR OBJETO: COMPROBACIÓN DE LA IDENTIDAD Y HABILITACIÓN PROFESIONAL DEL TITULAR QUE FIRMA EL DOCUMENTO Y LA CORRECCIÓN FORMAL DEL MISMO, DE ACUERDO CON LA NORMATIVA APLICABLE.
COLEGIO OFICIAL DE INGENIEROS INDUSTRIALES DE BURGOS Y PALENCIA.
Sello electrónico vinculado al visado número BU2300426 con fecha 19/09/2023
Presentado electrónicamente con CSV: VPSfojjp0x563292023911914
Documento con firma electrónica reconocida y verificable en coilbp.e-gestion.es/validacion.aspx con CSV: VPSfojjp0x563292023911914

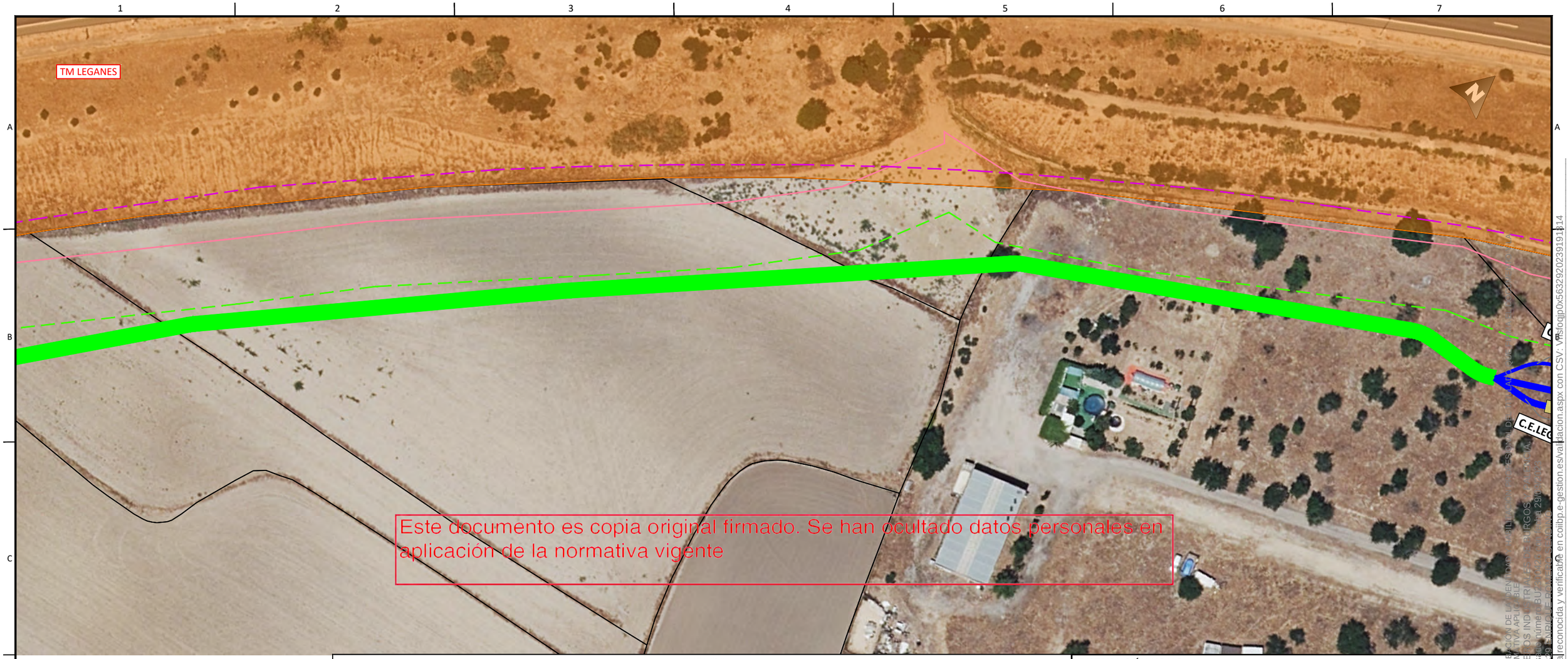

Este documento es copia original firmado. Se han ocultado datos personales en aplicación de la normativa vigente

LEYENDA

- Límite de término municipal.
- Límite parcela.
- Zanja simple circuito
- Zanja doble circuito
- Zanja triple circuito
- Zanja cuádruple circuito
- Perforación Horizontal Dirigida
- Río o arroyo.
- Dominio público hidráulico
- T500
- Zona de policía
- Zona dominio público carretera
- Zona servidumbre carretera
- Zona límite de edificación
- Canal de Isabel II alcantarillado urbano.
- Canal de Isabel II colector.
- Canal de Isabel II Tuberia abastecimiento.
- Línea eléctrica MT.
- Línea eléctrica MT 30kV.
- Línea eléctrica MT 45kV.
- Línea eléctrica AT 400kV.
- Línea eléctrica BT.
- Líneas de telecomunicación.
- MRG tuberia gas.
- Gasoducto
- Tuberias agua
- Línea Aérea xxx
- Vuelo de seguridad.
- Apoyos.
- Diametro de seguridad.
- Carreteras.
- Caminos.
- Autovía
- Senda.
- Vías pecuarias.
- Barranco
- Chorrera
- Vereda
- Escorrentia.
- Cordel.
- Yacimientos arqueológicos
- Cámara de empalme.

DISTRIBUCIÓN HOJAS:

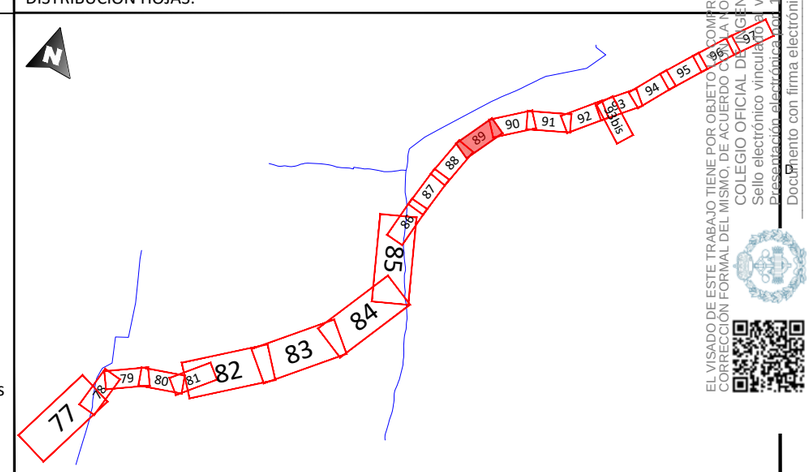

REV.	FECHA	DESCRIPCIÓN	FIRMA
06			
05			
04			
03			
02	21.09.23	COMENTARIOS CLIENTE	E.R.S.
01	28.07.23	INICIO PROYECTO	E.R.S.

EMITIDO PARA:
- ☐ Solo información
- ☐ Aprobar
- ☐ Presupuestar
- ☐ Construcción
- ☐ AS Built

solida

TÍTULO DE PROYECTO: LÍNEA 4C 220kV NUDOS LEGANÉS-FORTUNA-PRADO-VENTAS

TÍTULO DEL PLANO: PLANTA GENERAL

REF. PLANO: SOIL2320401ALPGGE01

ESCALA:	Nº HOJA:			
1:1.000	89 de 97	PROYECTADO	J.N.P.	21.09.23
	REV: 02	DIBUJADO	F.R.B.	21.09.23
		APROBADO	E.R.S.	21.09.23

DIN-A3

EL VISADO DE ESTE TRABAJO TIENE POR OBJETO COMPROBAR LA INDEN DOCUMENTAL, CORRECCIÓN FORMAL DEL MISMO, DE ACUERDO CON LA NORMATIVA APLICABLE
COLEGIO OFICIAL DE INGENIEROS INDUSTRIALES DE BURGOS
Sello electrónico vinculado al visado número BU-01-24 de 29/0
Documento con firma electrónica reconocida y verificable en colibp.e-gestion.es/validacion.aspx con CSV: VFSIoqjp0x563292023911914

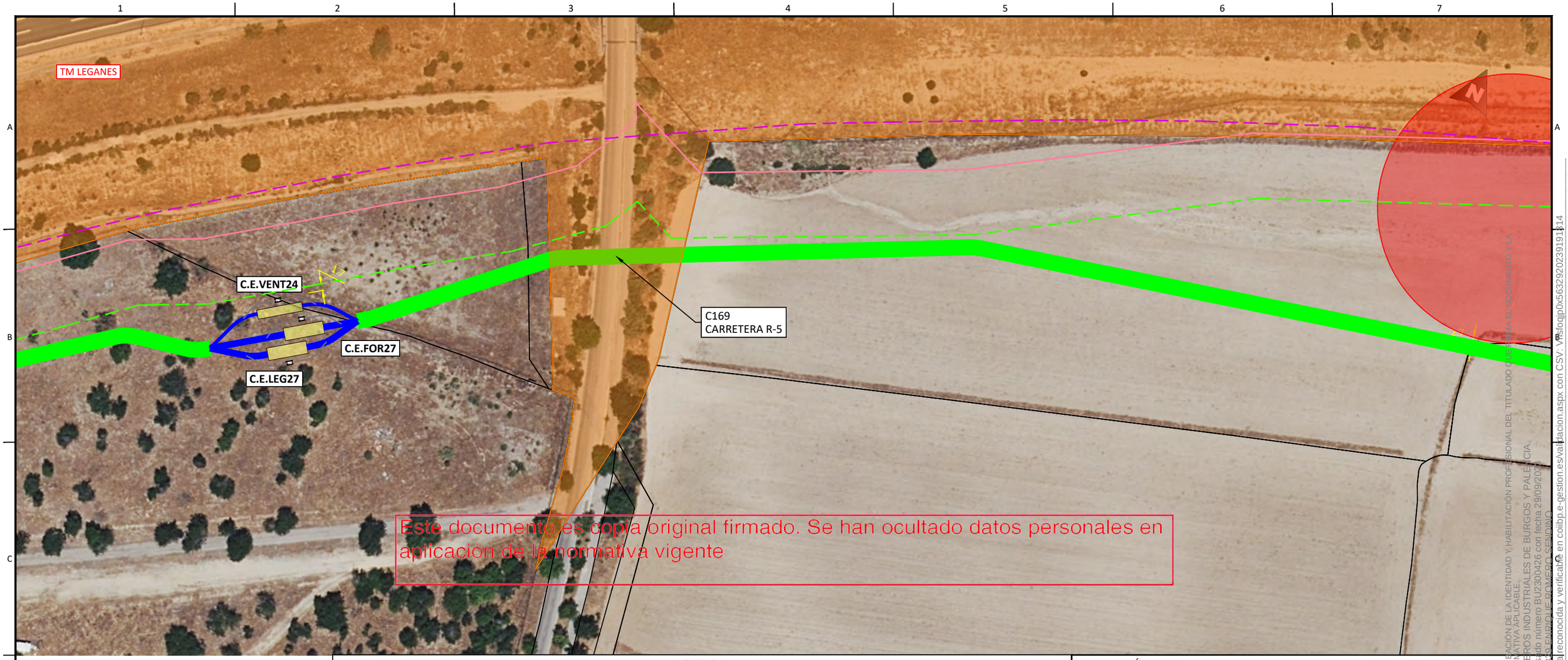

Este documento es copia original firmado. Se han ocultado datos personales en aplicación de la normativa vigente

LEYENDA

- Límite de término municipal.
- Límite parcela.
- Zanja simple circuito
- Zanja doble circuito
- Zanja triple circuito
- Zanja cuádruple circuito
- Perforación Horizontal Dirigida
- Río o arroyo.
- Dominio público hidráulico
- T500
- Zona de policía
- Zona dominio público carretera
- Zona servidumbre carretera
- Zona límite de edificación
- Canal de Isabel II alcantarillado urbano.
- Canal de Isabel II colector.
- Canal de Isabel II Tuberia abastecimiento.
- Línea eléctrica MT.
- Línea eléctrica MT 30kV.
- Línea eléctrica MT 45kV.
- Línea eléctrica AT 400kV.
- Línea eléctrica BT.
- Líneas de telecomunicación.
- MRG tuberia gas.
- Gasoducto
- Tuberias agua
- Línea Aérea xxx
- Vuelo de seguridad.
- Apoyos.
- Diametro de seguridad.
- Carreteras.
- Caminos.
- Autovía
- Senda.
- Vías pecuarias.
- Barranco
- Chorrera
- Vereda
- Escorrentia.
- Cordel.
- Yacimientos arqueológicos
- Cámara de empalme.

DISTRIBUCIÓN HOJAS:

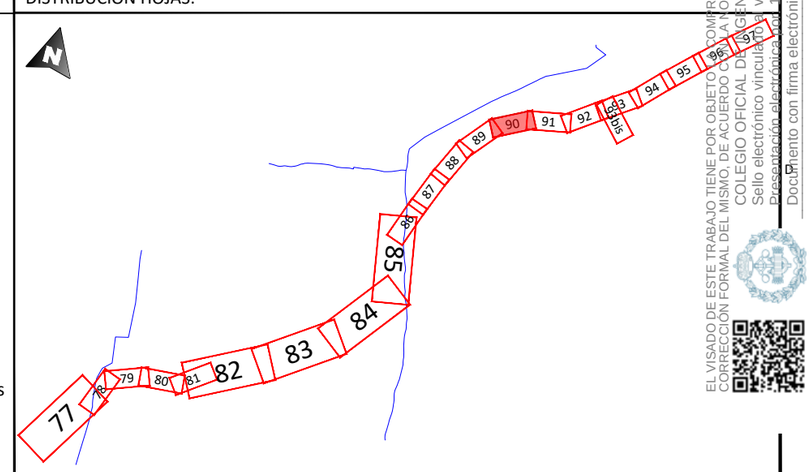

REV.	FECHA	DESCRIPCIÓN	FIRMA
06			
05			
04			
03			
02	21.09.23	COMENTARIOS CLIENTE	E.R.S.
01	28.07.23	INICIO PROYECTO	E.R.S.

EMITIDO PARA:
- ☐ Solo información
- ☐ Aprobar
- ☐ Presupuestar
- ☐ Construcción
- ☐ AS Built

solida

TÍTULO DE PROYECTO: LÍNEA 4C 220kV NUDOS LEGANÉS-FORTUNA-PRADO-VENTAS

TÍTULO DEL PLANO: PLANTA GENERAL

REF. PLANO: SOIL2320401ALPGGE01

ESCALA:	Nº HOJA:			
1:1.000	90 de 97	PROYECTADO	J.N.P.	21.09.23
	REV: 02	DIBUJADO	F.R.B.	21.09.23
		APROBADO	E.R.S.	21.09.23

DIN-A3

EL VISADO DE ESTE TRABAJO TIENE POR OBJETO: COMPROBACIÓN DE LA IDENTIDAD Y HABILITACIÓN PROFESIONAL DEL TITULADO QUE FIRMA EL DOCUMENTO Y LA CORRECCIÓN FORMAL DEL MISMO, DE ACUERDO CON LA NORMATIVA APLICABLE.
COLEGIO OFICIAL DE INGENIEROS INDUSTRIALES DE BURGOS Y PALENCIA.
Sello electrónico vinculado al visado número BU230426 con fecha 29/09/2023
Documento con firma electrónica reconocida y verificable en coilbp.e-gestion.es/validacion.aspx con CSV: VPSfoqjp0x56329202391914

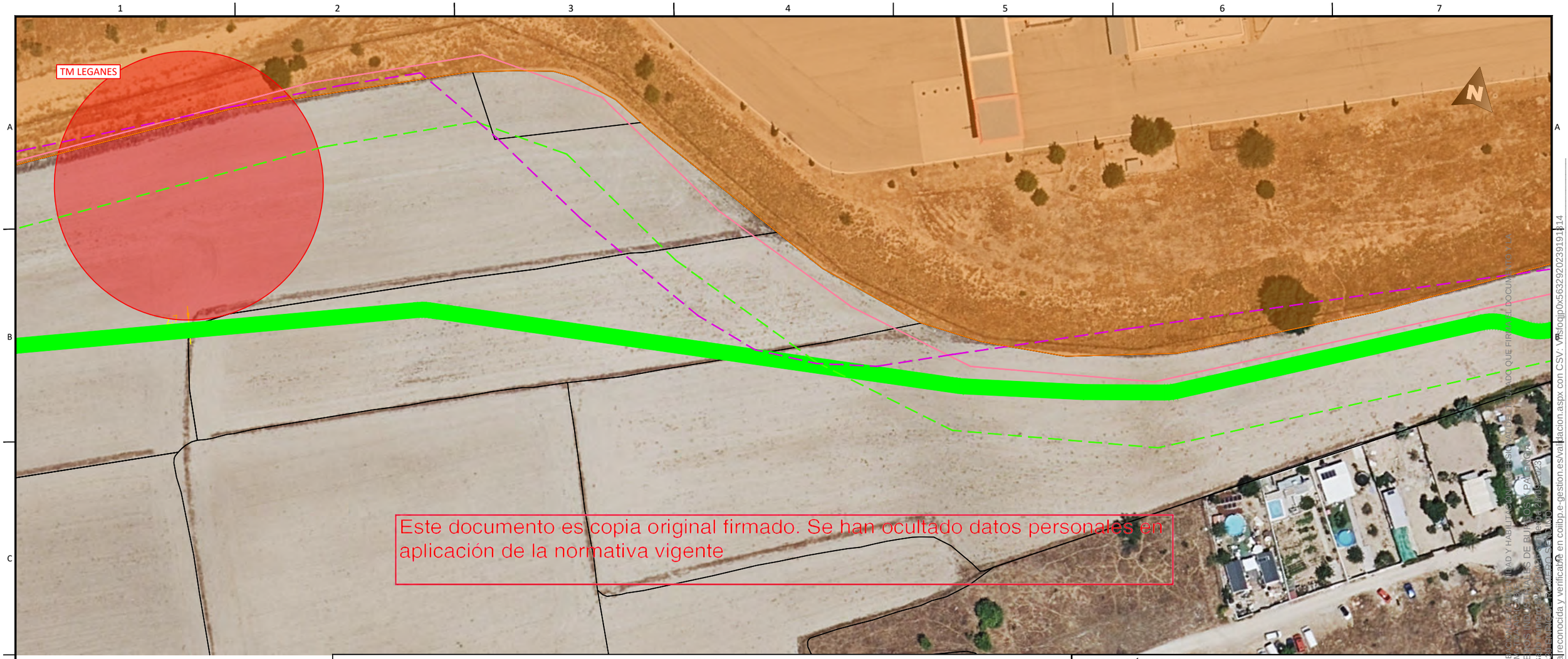

Este documento es copia original firmado. Se han ocultado datos personales en aplicación de la normativa vigente

LEYENDA

- Límite de término municipal.
- Límite parcela.
- Zanja simple circuito
- Zanja doble circuito
- Zanja triple circuito
- Zanja cuádruple circuito
- Perforación Horizontal Dirigida
- Río o arroyo.
- Dominio público hidráulico
- T500
- Zona de policía
- Zona dominio público carretera
- Zona servidumbre carretera
- Zona límite de edificación
- Canal de Isabel II alcantarillado urbano.
- Canal de Isabel II colector.
- Canal de Isabel II Tuberia abastecimiento.
- Línea eléctrica MT.
- Línea eléctrica MT 30kV.
- Línea eléctrica MT 45kV.
- Línea eléctrica AT 400kV.
- Línea eléctrica BT.
- Líneas de telecomunicación.
- MRG tuberia gas.
- Gasoducto
- Tuberias agua
- Línea Aérea xxx
- Vuelo de seguridad.
- Apoyos.
- Diametro de seguridad.
- Carreteras.
- Caminos.
- Autovía
- Senda.
- Vías pecuarias.
- Barranco
- Chorrera
- Vereda
- Escorrentia.
- Cordel.
- Yacimientos arqueológicos
- Cámara de empalme.

DISTRIBUCIÓN HOJAS:

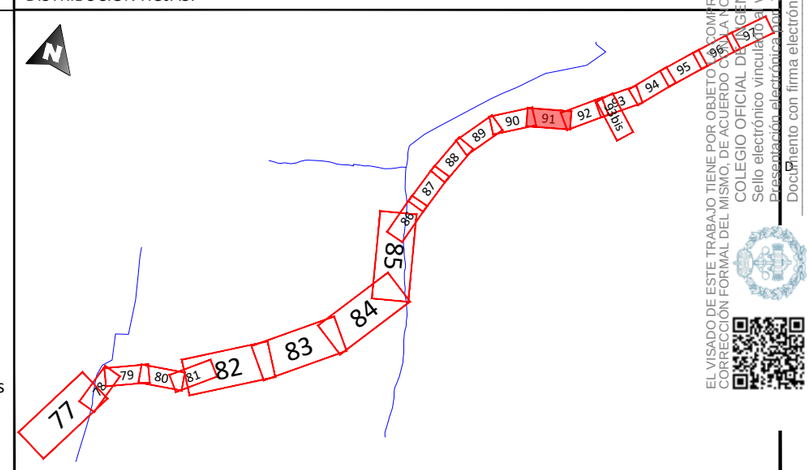

REV.	FECHA	DESCRIPCIÓN	FIRMA
06			
05			
04			
03			
02	21.09.23	COMENTARIOS CLIENTE	E.R.S.
01	28.07.23	INICIO PROYECTO	E.R.S.

EMITIDO PARA:
- ☐ Solo información
- ☐ Aprobar
- ☐ Presupuestar
- ☐ Construcción
- ☐ AS Built

solida

TÍTULO DE PROYECTO: LÍNEA 4C 220kV NUDOS LEGANÉS-FORTUNA-PRADO-VENTAS

TÍTULO DEL PLANO: PLANTA GENERAL

REF. PLANO: SOIL2320401ALPGGE01

ESCALA:	Nº HOJA:			
1:1.000	91 de 97	PROYECTADO	J.N.P.	21.09.23
	REV: 02	DIBUJADO	F.R.B.	21.09.23
		APROBADO	E.R.S.	21.09.23

DIN-A3

EL VISADO DE ESTE TRABAJO TIENE POR OBJETO COMPROBAR LA CORRECTA APLICACIÓN DE LA NORMATIVA TÉCNICA
COLEGIO OFICIAL DE INGENIEROS TÉCNICOS INDUSTRIALES DE BURGOS - PALENCIA
Sello electrónico vinculado al visado 1320-23 de fecha 22/08/2023
Documento con firma electrónica reconocida y verificable en colibp.e-gestion.es/validacion.aspx con CSV: VFS-loqjp0x563292023919114

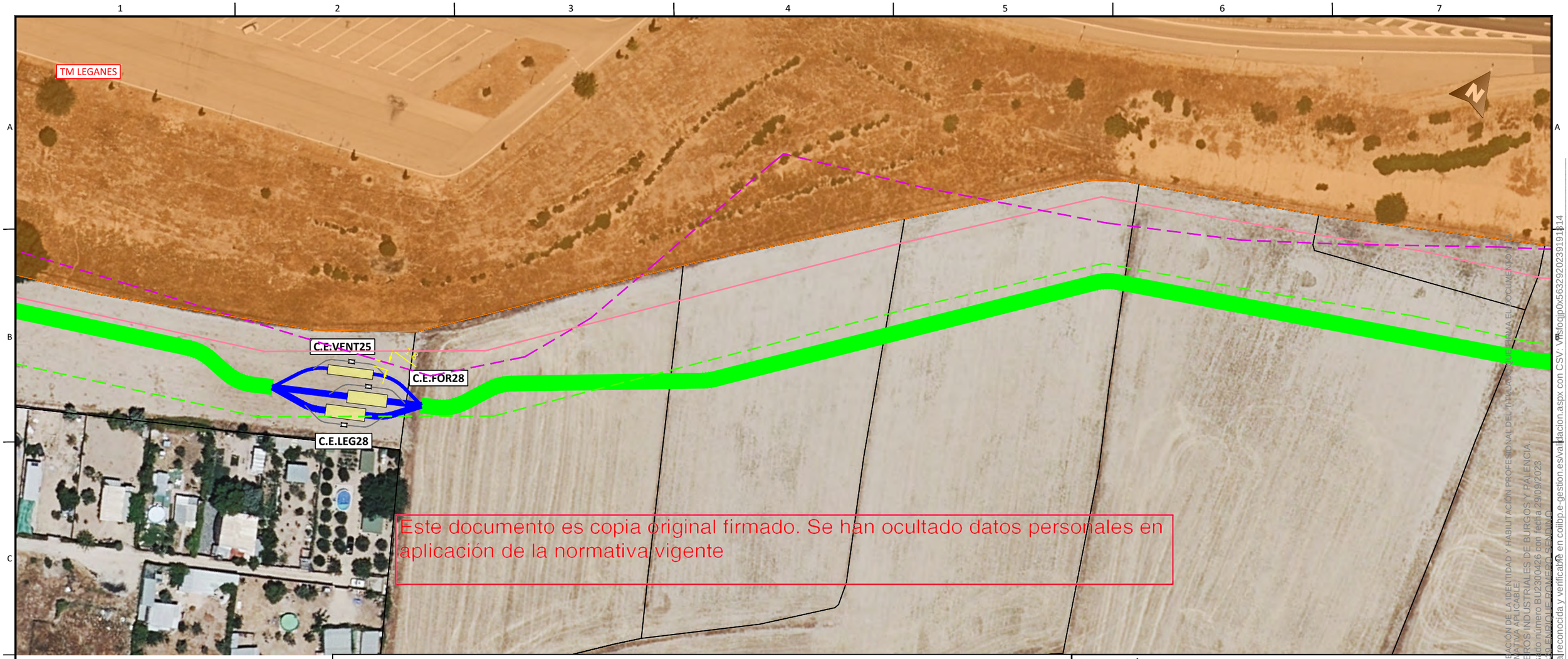

Este documento es copia original firmado. Se han ocultado datos personales en aplicación de la normativa vigente

LEYENDA

- Límite de término municipal.
- Límite parcela.
- Zanja simple circuito
- Zanja doble circuito
- Zanja triple circuito
- Zanja cuádruple circuito
- Perforación Horizontal Dirigida
- Río o arroyo.
- Dominio público hidráulico
- T500
- Zona de policía
- Zona dominio público carretera
- Zona servidumbre carretera
- Zona límite de edificación
- Canal de Isabel II alcantarillado urbano.
- Canal de Isabel II colector.
- Canal de Isabel II Tuberia abastecimiento.
- Línea eléctrica MT.
- Línea eléctrica MT 30kV.
- Línea eléctrica MT 45kV.
- Línea eléctrica AT 400kV.
- Línea eléctrica BT.
- Líneas de telecomunicación.
- MRG tuberia gas.
- Gasoducto
- Tuberias agua
- Línea Aérea xxx
- Vuelo de seguridad.
- Apoyos.
- Diametro de seguridad.
- Carreteras.
- Caminos.
- Autovía
- Senda.
- Vías pecuarias.
- Barranco
- Chorrera
- Vereda
- Escorrentia.
- Cordel.
- Yacimientos arqueológicos
- Cámara de empalme.

DISTRIBUCIÓN HOJAS:

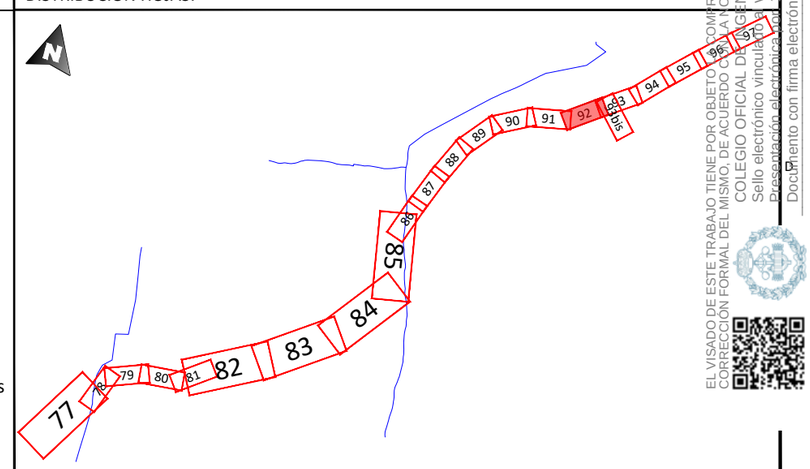

REV.	FECHA	DESCRIPCIÓN	FIRMA
06			
05			
04			
03			
02	21.09.23	COMENTARIOS CLIENTE	E.R.S.
01	28.07.23	INICIO PROYECTO	E.R.S.

EMITIDO PARA:
- ☐ Solo información
- ☐ Aprobar
- ☐ Presupuestar
- ☐ Construcción
- ☐ AS Built

solida

TÍTULO DE PROYECTO: LÍNEA 4C 220kV NUDOS LEGANÉS-FORTUNA-PRADO-VENTAS

TÍTULO DEL PLANO: PLANTA GENERAL

REF. PLANO: SOIL2320401ALPGGE01

ESCALA: 1:1.000

Nº HOJA: 92 de 97

REV: 02

PROYECTADO	J.N.P.	21.09.23
DIBUJADO	F.R.B.	21.09.23
APROBADO	E.R.S.	21.09.23

DIN-A3

EL VISADO DE ESTE TRABAJO TIENE POR OBJETO: COMPROBACIÓN DE LA IDENTIDAD Y HABILITACIÓN PROFESIONAL DEL TITULAR QUE FIRMA EL DOCUMENTO, CORRECCIÓN FORMAL DEL MISMO, DE ACUERDO CON LA NORMATIVA APLICABLE.
COLEGIO OFICIAL DE INGENIEROS INDUSTRIALES DE BURGOS Y PALENCIA
Sello electrónico vinculado al visado número BU2300426 con fecha 29/09/2023
Documento con firma electrónica reconocida y verificable en coilbp.e-gestion.es/validacion.aspx con CSV: VFS0ojp0x563292023911314

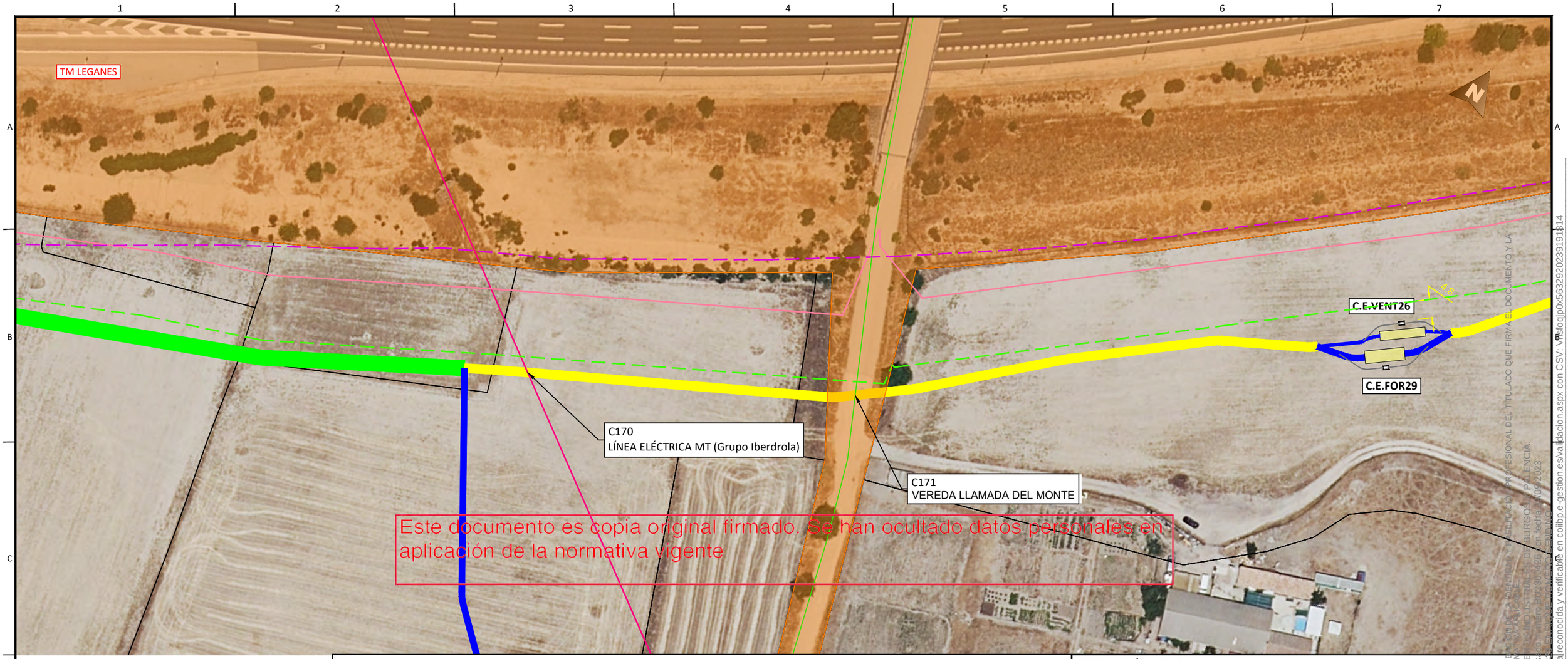

Este documento es copia original firmado. Se han ocultado datos personales en aplicación de la normativa vigente

LEYENDA

- Límite de término municipal.
- Límite parcela.
- Zanja simple circuito
- Zanja doble circuito
- Zanja triple circuito
- Zanja cuádruple circuito
- Perforación Horizontal Dirigida
- Río o arroyo.
- Dominio público hidráulico
- T500
- Zona de policía
- Zona dominio público carretera
- Zona servidumbre carretera
- Zona límite de edificación
- Canal de Isabel II alcantarillado urbano.
- Canal de Isabel II colector.
- Canal de Isabel II Tuberia abastecimiento.
- Línea eléctrica MT.
- Línea eléctrica MT 30kV.
- Línea eléctrica MT 45kV.
- Línea eléctrica AT 400kV.
- Línea eléctrica BT.
- Líneas de telecomunicación.
- MRG tuberia gas.
- Gasoducto
- Tuberias agua
- Línea Aérea xxx
- Vuelo de seguridad.
- Apoyos.
- Diametro de seguridad.
- Carreteras.
- Caminos.
- Autovía
- Senda.
- Vías pecuarias.
- Barranco
- Chorrera
- Vereda
- Escorrentia.
- Cordel.
- Yacimientos arqueológicos
- Cámara de empalme.

DISTRIBUCIÓN HOJAS:

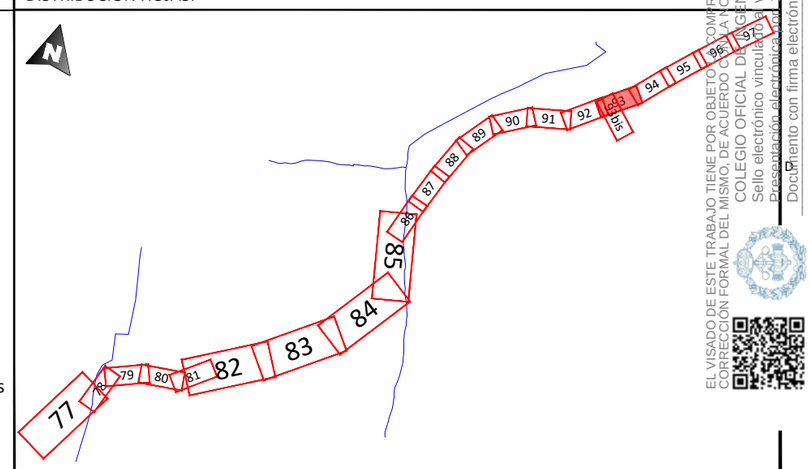

REV.	FECHA	DESCRIPCIÓN	FIRMA
06			
05			
04			
03			
02	21.09.23	COMENTARIOS CLIENTE	E.R.S.
01	28.07.23	INICIO PROYECTO	E.R.S.

EMITIDO PARA:
- ☐ Solo información
- ☐ Aprobar
- ☐ Presupuestar
- ☐ Construcción
- ☐ AS Built

solida

TÍTULO DE PROYECTO: LÍNEA 4C 220kV NUDOS LEGANÉS-FORTUNA-PRADO-VENTAS

TÍTULO DEL PLANO: PLANTA GENERAL

REF. PLANO: SOIL2320401ALPGGE01

ESCALA:	Nº HOJA:			
1:1.000	93 de 97	PROYECTADO	J.N.P.	21.09.23
	REV: 02	DIBUJADO	F.R.B.	21.09.23
		APROBADO	E.R.S.	21.09.23

DIN-A3

EL VISADO DE ESTE TRABAJO TIENE POR OBJETO COMPROBAR LA INTEGRIDAD, DEFINICIÓN, CALIDAD TÉCNICA Y CORRECCIÓN FORMAL DEL MISMO, DE ACUERDO CON LA NORMATIVA VIGENTE, Y NO ACREDITA LA CUALIFICACIÓN PROFESIONAL DEL TITULADO QUE FIRMA EL DOCUMENTO Y LA COLEGIACIÓN DEL AUTOR.
COLEGIO OFICIAL DE INGENIEROS INDUSTRIALES DE BURGOS - PALENCIA
Sello electrónico vinculado al visado telemático 2023-00428 con fecha 21/09/2023
Preservación electrónica con CSV: VFSfojjp0X563292023911914
Documento con firma electrónica reconocida y verificable en coilbp.e-gestion.es/validacion.aspx con CSV: VFSfojjp0X563292023911914

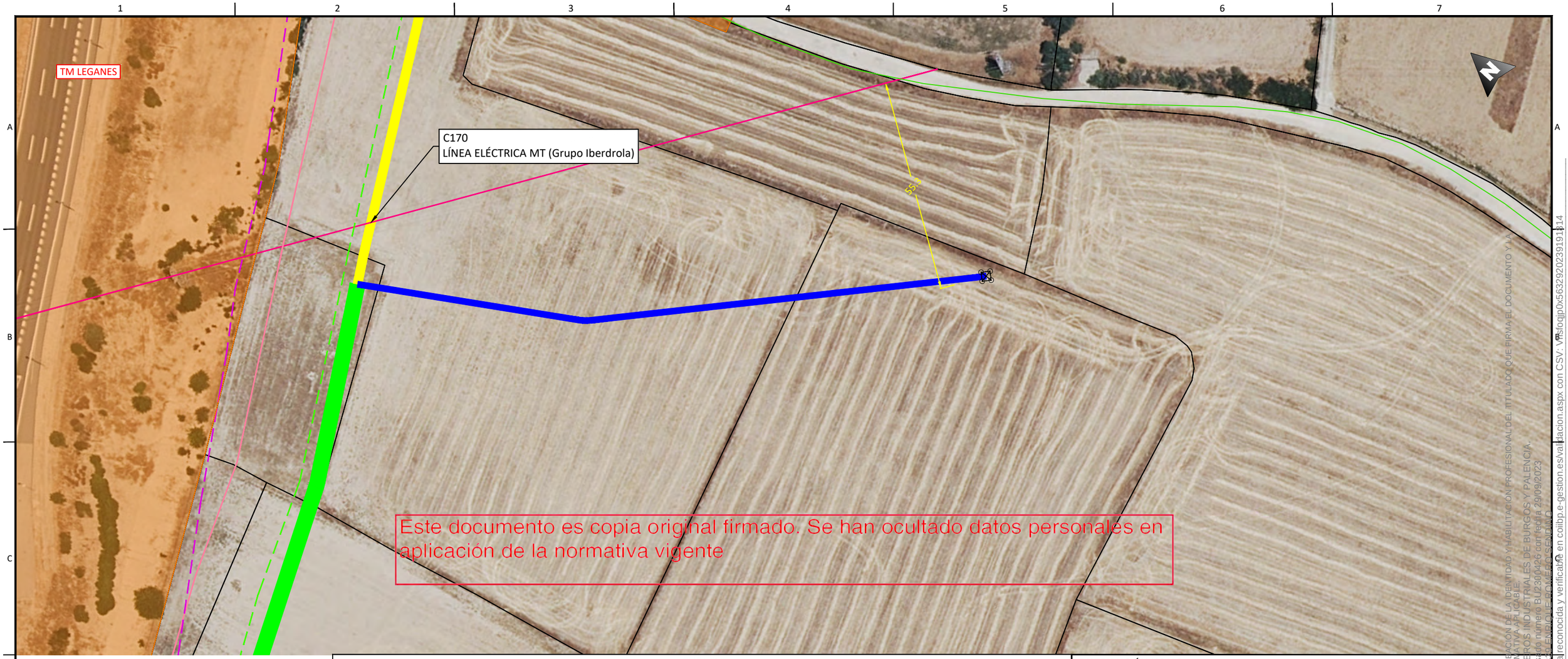

Este documento es copia original firmado. Se han ocultado datos personales en aplicación de la normativa vigente

LEYENDA

- Límite de término municipal.
- Límite parcela.
- Zanja simple circuito
- Zanja doble circuito
- Zanja triple circuito
- Zanja cuádruple circuito
- Perforación Horizontal Dirigida
- Río o arroyo.
- Dominio público hidráulico
- T500
- Zona de policía
- Zona dominio público carretera
- Zona servidumbre carretera
- Zona límite de edificación
- Canal de Isabel II alcantarillado urbano.
- Canal de Isabel II colector.
- Canal de Isabel II Tuberia abastecimiento.
- Línea eléctrica MT.
- Línea eléctrica MT 30kV.
- Línea eléctrica MT 45kV.
- Línea eléctrica AT 400kV.
- Línea eléctrica BT.
- Líneas de telecomunicación.
- MRG tuberia gas.
- Gasoducto
- Tuberias agua
- Línea Aérea xxx
- Vuelo de seguridad.
- Apoyos.
- Diametro de seguridad.
- Carreteras.
- Caminos.
- Autovía
- Senda.
- Vías pecuarias.
- Barranco
- Chorrera
- Vereda
- Escorrentia.
- Cordel.
- Yacimientos arqueológicos
- Cámara de empalme.

DISTRIBUCIÓN HOJAS:

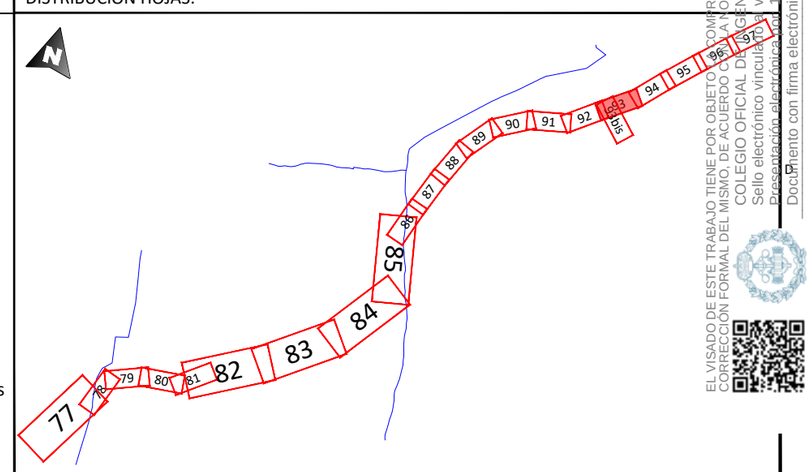

REV.	FECHA	DESCRIPCIÓN	FIRMA
06			
05			
04			
03			
02	21.09.23	COMENTARIOS CLIENTE	E.R.S.
01	28.07.23	INICIO PROYECTO	E.R.S.

EMITIDO PARA:
- ☐ Solo información
- ☐ Aprobar
- ☐ Presupuestar
- ☐ Construcción
- ☐ AS Built

solida

TÍTULO DE PROYECTO: LÍNEA 4C 220kV NUDOS LEGANÉS-FORTUNA-PRADO-VENTAS

TÍTULO DEL PLANO: PLANTA GENERAL

REF. PLANO: SOIL2320401ALPGGE01

ESCALA:	Nº HOJA: 93bis de 97			
1:1.000	REV: 02	PROYECTADO	J.N.P.	21.09.23
		DIBUJADO	F.R.B.	21.09.23
		APROBADO	E.R.S.	21.09.23

DIN-A3

EL VISADO DE ESTE TRABAJO TIENE POR OBJETO: COMPROBACIÓN DE LA IDENTIDAD Y HABILITACIÓN PROFESIONAL DEL TITULADO QUE FIRMA EL DOCUMENTO Y LA CORRECCIÓN FORMAL DEL MISMO, DE ACUERDO CON LA NORMATIVA APLICABLE.
COLEGIO OFICIAL DE INGENIEROS INDUSTRIALES DE BURGOS Y PALENCIA.
Sello electrónico vinculado al visado número BU230426 con fecha 29/09/2023
Documento con firma electrónica reconocida y verificable en coilbp.e-gestion.es/validacion.aspx con CSV: VFS-fojjp0x563292023911314

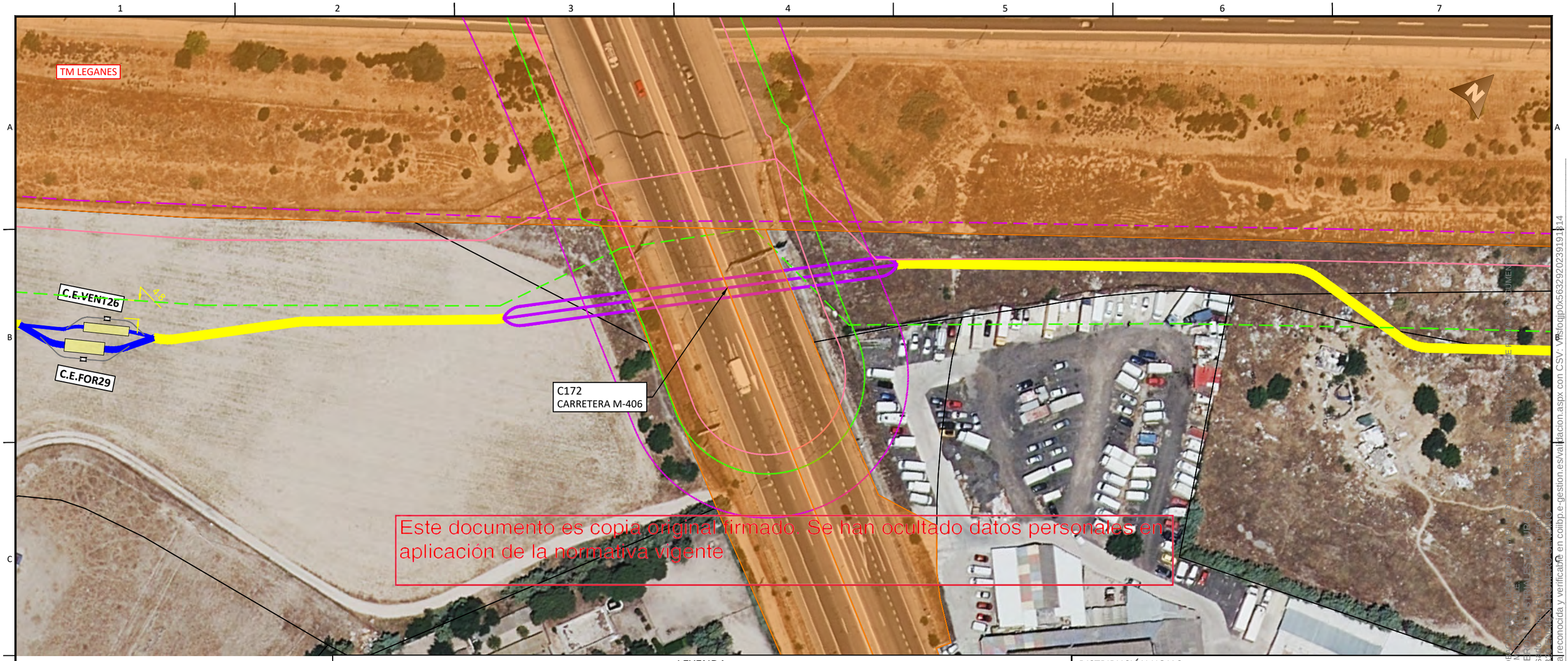

Este documento es copia original firmado. Se han ocultado datos personales en aplicación de la normativa vigente

LEYENDA

- Límite de término municipal.
- Límite parcela.
- Zanja simple circuito
- Zanja doble circuito
- Zanja triple circuito
- Zanja cuádruple circuito
- Perforación Horizontal Dirigida
- Río o arroyo.
- Dominio público hidráulico
- T500
- Zona de policía
- Zona dominio público carretera
- Zona servidumbre carretera
- Zona límite de edificación
- Canal de Isabel II alcantarillado urbano.
- Canal de Isabel II colector.
- Canal de Isabel II Tuberia abastecimiento.
- Línea eléctrica MT.
- Línea eléctrica MT 30kV.
- Línea eléctrica MT 45kV.
- Línea eléctrica AT 400kV.
- Línea eléctrica BT.
- Líneas de telecomunicación.
- MRG tuberia gas.
- Gasoducto
- Tuberias agua
- Línea Aérea xxx
- Vuelo de seguridad.
- Apoyos.
- Diametro de seguridad.
- Carreteras.
- Caminos.
- Autovía
- Senda.
- Vías pecuarias.
- Barranco
- Chorrera
- Vereda
- Escorrentia.
- Cordel.
- Yacimientos arqueológicos
- Cámara de empalme.

DISTRIBUCIÓN HOJAS:

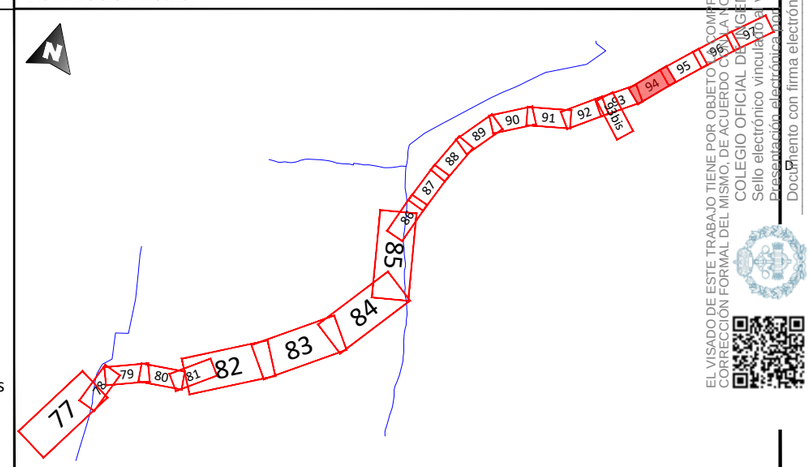

REV.	FECHA	DESCRIPCIÓN	FIRMA
06			
05			
04			
03			
02	21.09.23	COMENTARIOS CLIENTE	E.R.S.
01	28.07.23	INICIO PROYECTO	E.R.S.

EMITIDO PARA:
- ☐ Solo información
- ☐ Aprobar
- ☐ Presupuestar
- ☐ Construcción
- ☐ AS Built

solida

TÍTULO DE PROYECTO: LÍNEA 4C 220kV NUDOS LEGANÉS-FORTUNA-PRADO-VENTAS

TÍTULO DEL PLANO: PLANTA GENERAL

REF. PLANO: SOIL2320401ALPGGE01

ESCALA: 1:1.000

Nº HOJA: 94 de 97

REV: 02

PROYECTADO	J.N.P.		21.09.23
DIBUJADO	F.R.B.		21.09.23
APROBADO	E.R.S.		21.09.23

DIN-A3

EL VISADO DE ESTE TRABAJO TIENE POR OBJETO COMPROBAR LA INTEGRIDAD, MAQUETACIÓN Y ESTRUCTURA BÁSICA, COMPROBANDO QUE ESTE TRABAJO ALCANZA LOS CONTENIDOS MÍNIMOS ESTABLECIDOS POR LA NORMATIVA VIGENTE APLICABLE. NO PREJUZGA NI ENTRA A VALORAR LOS DATOS, MEDIDAS O CÁLCULOS, ni la calidad técnica o científica de los mismos, que son responsabilidad exclusiva de los firmantes. Sello electrónico vinculado a visado nº 1310 de fecha 21/09/2023 Presentado electrónicamente. Documento con firma electrónica reconocida y verificado en coilbp.e-gestion.es/validacion.aspx con CSV: VFS-fojqjp0x563292023919114

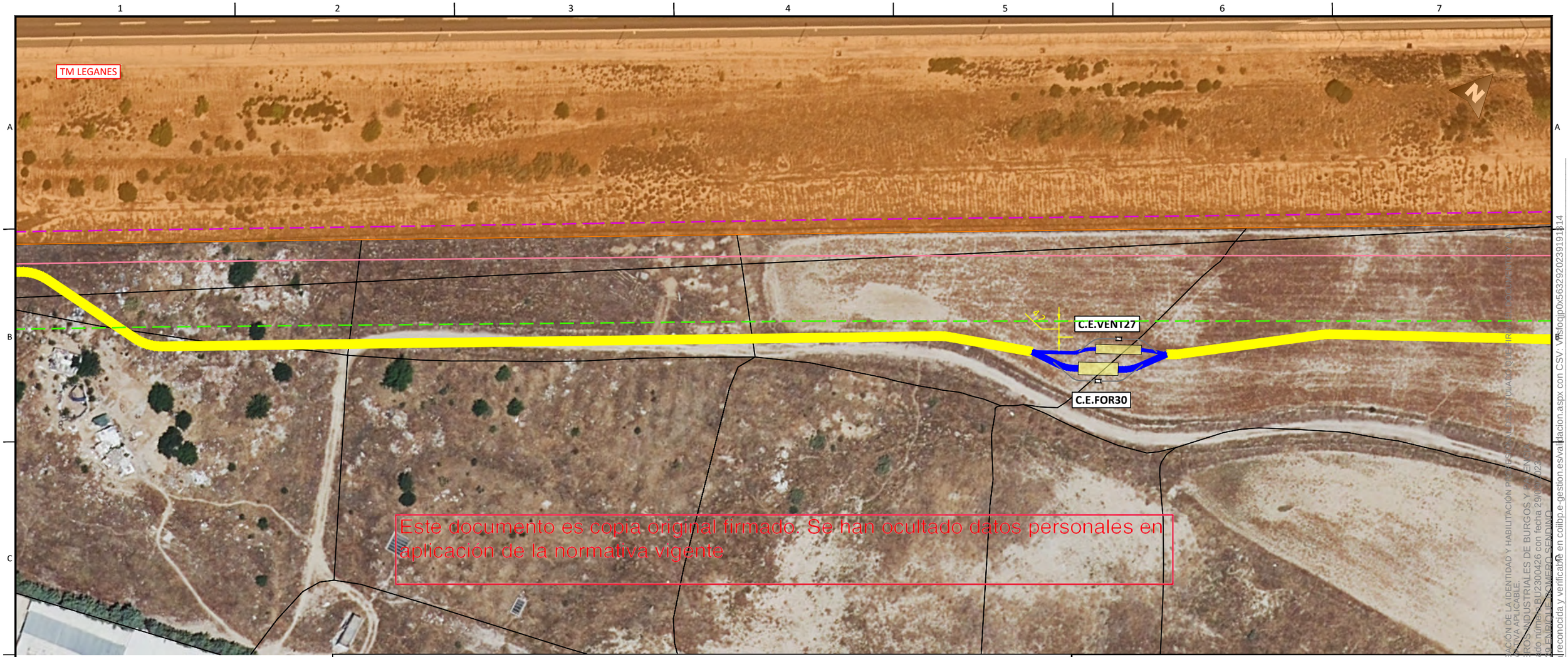

Este documento es copia original firmado. Se han ocultado datos personales en aplicación de la normativa vigente

LEYENDA

- Límite de término municipal.
- Límite parcela.
- Zanja simple circuito
- Zanja doble circuito
- Zanja triple circuito
- Zanja cuádruple circuito
- Perforación Horizontal Dirigida
- Río o arroyo.
- Dominio público hidráulico
- T500
- Zona de policía
- Zona dominio público carretera
- Zona servidumbre carretera
- Zona límite de edificación
- Canal de Isabel II alcantarillado urbano.
- Canal de Isabel II colector.
- Canal de Isabel II Tuberia abastecimiento.
- Línea eléctrica MT.
- Línea eléctrica MT 30kV.
- Línea eléctrica MT 45kV.
- Línea eléctrica AT 400kV.
- Línea eléctrica BT.
- Líneas de telecomunicación.
- MRG tuberia gas.
- Gasoducto
- Tuberias agua
- Línea Aérea xxx
- Vuelo de seguridad.
- Apoyos.
- Diametro de seguridad.
- Carreteras.
- Caminos.
- Autovía
- Senda.
- Vías pecuarias.
- Barranco
- Chorrera
- Vereda
- Escorrentia.
- Cordel.
- Yacimientos arqueológicos
- Cámara de empalme.

DISTRIBUCIÓN HOJAS:

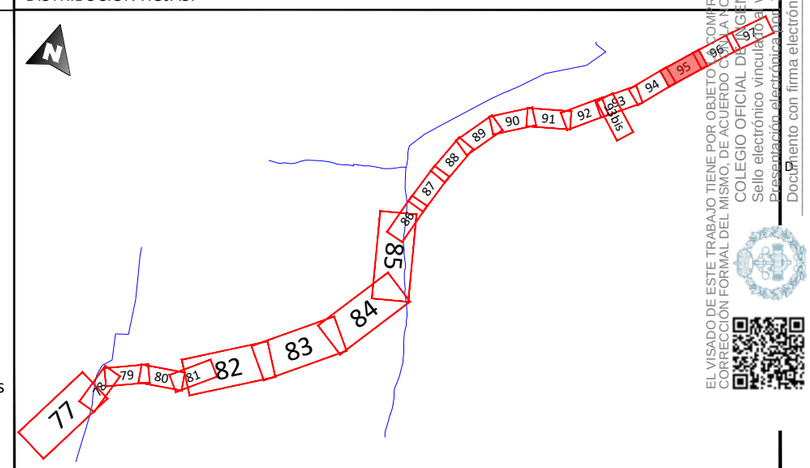

EL VISADO DE ESTE TRABAJO TIENE POR OBJETO COMPROBAR LA IDENTIDAD Y HABILITACIÓN PROFESIONAL DE QUIEN LO FIRMA, LA CORRECCIÓN FORMAL DEL MISMO, DE ACUERDO CON LA NORMATIVA APLICABLE.
COLEGIO OFICIAL DE INGENIEROS INDUSTRIALES DE BURGOS Y PALENCIA
Sello electrónico vinculado a BU2300426 con fecha 29/09/2023
Documento con firma electrónica reconocida y verificado en coilbp.e-gestion.es/validacion.aspx con CSV: VFS-loqjp0x563292023919114

REV.	FECHA	DESCRIPCIÓN	FIRMA
06			
05			
04			
03			
02	21.09.23	COMENTARIOS CLIENTE	E.R.S.
01	28.07.23	INICIO PROYECTO	E.R.S.

EMITIDO PARA:
- ☐ Solo información
- ☐ Aprobar
- ☐ Presupuestar
- ☐ Construcción
- ☐ AS Built

solida

TÍTULO DE PROYECTO: LÍNEA 4C 220kV NUDOS LEGANÉS-FORTUNA-PRADO-VENTAS

TÍTULO DEL PLANO: PLANTA GENERAL

REF. PLANO: SOIL2320401ALPGGE01

ESCALA: 1:1.000

Nº HOJA: 95 de 97

REV: 02

PROYECTADO	J.N.P.	21.09.23
DIBUJADO	F.R.B.	21.09.23
APROBADO	E.R.S.	21.09.23

DIN-A3



Este documento es copia original firmado. Se han ocultado datos personales en aplicación de la normativa vigente

LEYENDA

- Límite de término municipal.
- Límite parcela.
- Zanja simple circuito
- Zanja doble circuito
- Zanja triple circuito
- Zanja cuádruple circuito
- Perforación Horizontal Dirigida
- Río o arroyo.
- Dominio público hidráulico
- T500
- Zona de policía
- Zona dominio público carretera
- Zona servidumbre carretera
- Zona límite de edificación
- Canal de Isabel II alcantarillado urbano.
- Canal de Isabel II colector.
- Canal de Isabel II Tuberia abastecimiento.
- Línea eléctrica MT.
- Línea eléctrica MT 30kV.
- Línea eléctrica MT 45kV.
- Línea eléctrica AT 400kV.
- Línea eléctrica BT.
- Líneas de telecomunicación.
- MRG tuberia gas.
- Gasoducto
- Tuberias agua
- Línea Aérea xxx
- Vuelo de seguridad.
- Apoyos.
- Diametro de seguridad.
- Carreteras.
- Caminos.
- Autovía
- Senda.
- Vías pecuarias.
- Barranco
- Chorrera
- Vereda
- Escorrentia.
- Cordel.
- Yacimientos arqueológicos
- Cámara de empalme.

DISTRIBUCIÓN HOJAS:

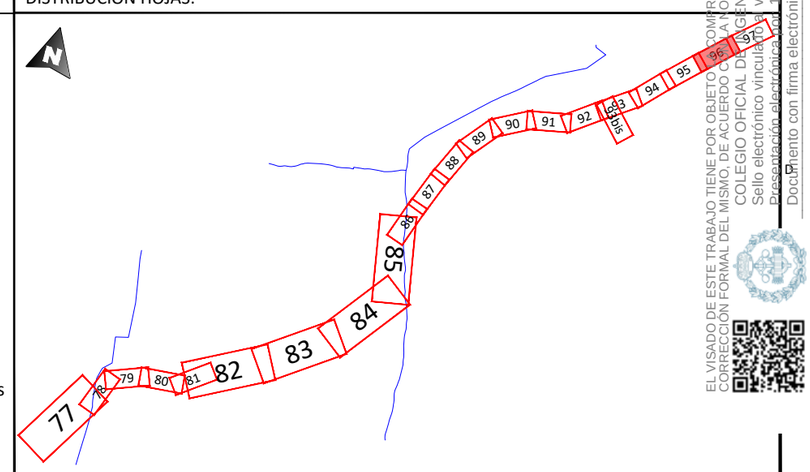

REV.	FECHA	DESCRIPCIÓN	FIRMA
06			
05			
04			
03			
02	21.09.23	COMENTARIOS CLIENTE	E.R.S.
01	28.07.23	INICIO PROYECTO	E.R.S.

EMITIDO PARA:
- ☐ Solo información
- ☐ Aprobar
- ☐ Presupuestar
- ☐ Construcción
- ☐ AS Built

solida

TÍTULO DE PROYECTO: LÍNEA 4C 220kV NUDOS LEGANÉS-FORTUNA-PRADO-VENTAS

TÍTULO DEL PLANO: PLANTA GENERAL

REF. PLANO: SOIL2320401ALPGGE01

ESCALA:	Nº HOJA:			
1:1.000	96 de 97	PROYECTADO	J.N.P.	21.09.23
	REV: 02	DIBUJADO	F.R.B.	21.09.23
		APROBADO	E.R.S.	21.09.23

DIN-A3

EL VISADO DE ESTE TRABAJO TIENE POR OBJETO COMPROBAR LA INTEGRIDAD, MAQUETACIÓN Y FORMATO DEL DOCUMENTO Y LA CORRECCIÓN FORMAL DEL MISMO, DE ACUERDO CON LO ESTABLECIDO EN LA NORMATIVA TÉCNICA APLICABLE. TITULADO ACREDITADO
COLEGIO OFICIAL DE INGENIEROS TÉCNICOS INDUSTRIALES DE VALENCIA
Sello electrónico vinculado al visado 2022/01/01 y fecha 29/09/2023
Documento con firma electrónica reconocida y verificable en colibp.e-gestion.es/validacion.aspx con CSV: VFS-loqjp0x563292023919114

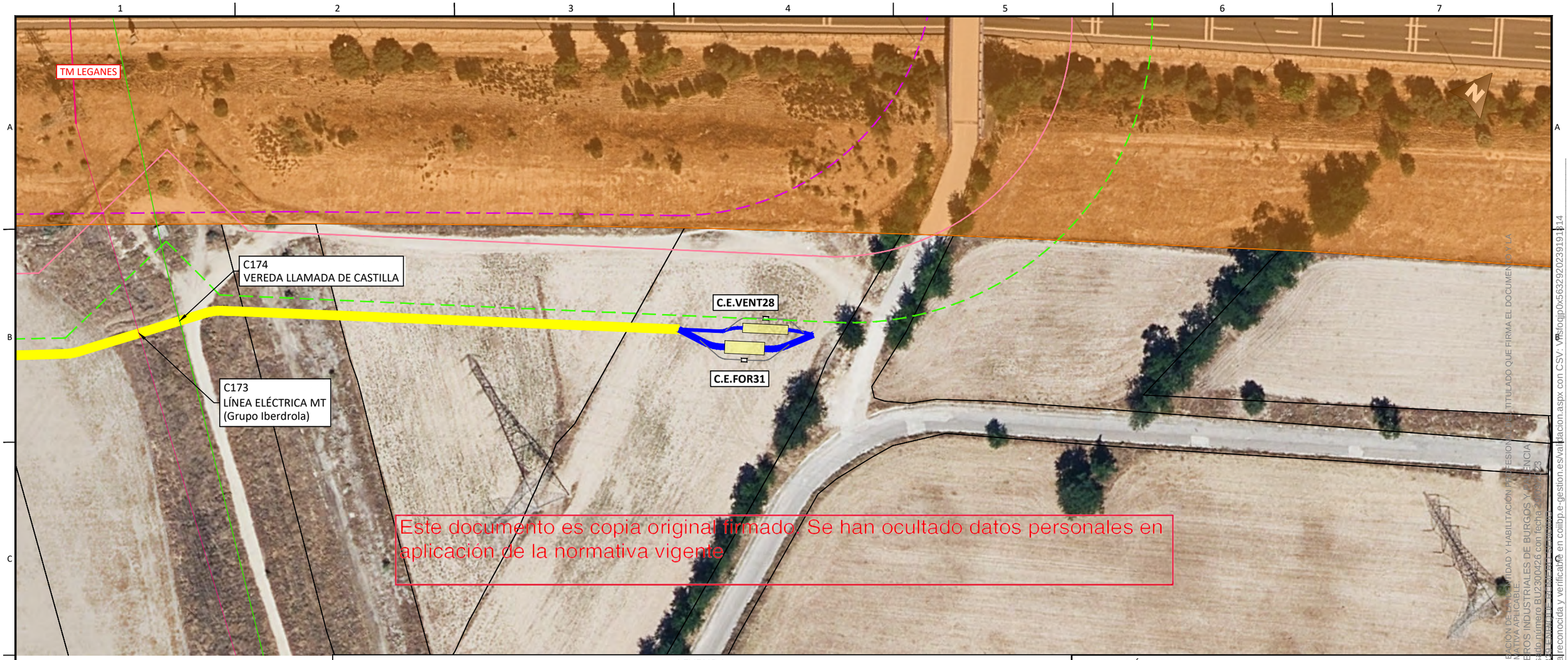

Este documento es copia original firmado. Se han ocultado datos personales en aplicación de la normativa vigente

LEYENDA

- Límite de término municipal.
- Límite parcela.
- Zanja simple circuito
- Zanja doble circuito
- Zanja triple circuito
- Zanja cuádruple circuito
- Perforación Horizontal Dirigida
- Río o arroyo.
- Dominio público hidráulico
- T500
- Zona de policía
- Zona dominio público carretera
- Zona servidumbre carretera
- Zona límite de edificación
- Canal de Isabel II alcantarillado urbano.
- Canal de Isabel II colector.
- Canal de Isabel II Tuberia abastecimiento.
- Línea eléctrica MT.
- Línea eléctrica MT 30kV.
- Línea eléctrica MT 45kV.
- Línea eléctrica AT 400kV.
- Línea eléctrica BT.
- Líneas de telecomunicación.
- MRG tuberia gas.
- Gasoducto
- Tuberias agua
- Línea Aérea xxx
- Vuelo de seguridad.
- Apoyos.
- Diametro de seguridad.
- Carreteras.
- Caminos.
- Autovía
- Senda.
- Vías pecuarias.
- Barranco
- Chorrera
- Vereda
- Escorrentia.
- Cordel.
- Yacimientos arqueológicos
- Cámara de empalme.

DISTRIBUCIÓN HOJAS:

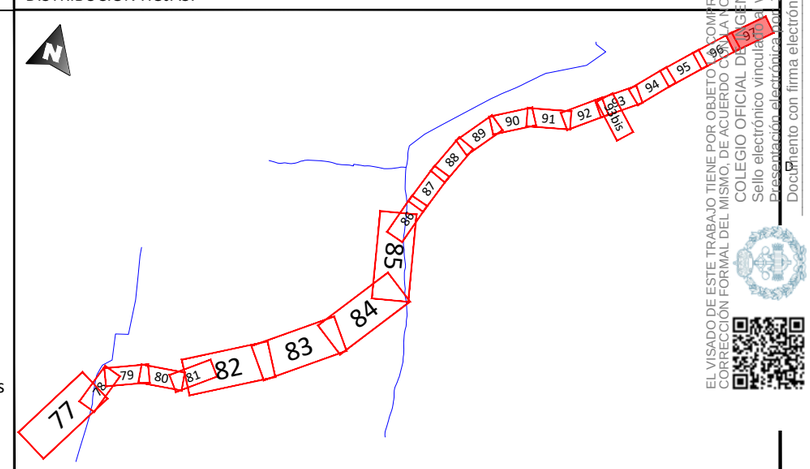

REV.	FECHA	DESCRIPCIÓN	FIRMA
06			
05			
04			
03			
02	21.09.23	COMENTARIOS CLIENTE	E.R.S.
01	28.07.23	INICIO PROYECTO	E.R.S.

EMITIDO PARA:
- ☐ Solo información
- ☐ Aprobar
- ☐ Presupuestar
- ☐ Construcción
- ☐ AS Built

solida

TÍTULO DE PROYECTO: LÍNEA 4C 220kV NUDOS LEGANÉS-FORTUNA-PRADO-VENTAS

TÍTULO DEL PLANO: PLANTA GENERAL

REF. PLANO: SOIL2320401ALPGGE01

ESCALA:	Nº HOJA:			
1:1.000	97 de 97	PROYECTADO	J.N.P.	21.09.23
	REV: 02	DIBUJADO	F.R.B.	21.09.23
		APROBADO	E.R.S.	21.09.23

DIN-A3

EL VISADO DE ESTE TRABAJO TIENE POR OBJETO COMPROBAR LA CORRECTA ORDENACIÓN DE LA ACTIVIDAD Y HABILITACIÓN PROFESIONAL DEL TITULADO QUE FIRMA EL DOCUMENTO Y LA CORRECCIÓN FORMAL DEL MISMO, DE ACUERDO CON LA NORMATIVA APLICABLE.
COLEGIO OFICIAL DE INGENIEROS INDUSTRIALES DE BURGOS Y LA RIOJA
Sello electrónico vinculado al visado número BU2300426 con fecha 21/09/23
Documento con firma electrónica reconocida y verificable en colibp.e-gestion.es/validacion.aspx con CSV: VFS-fojjp0x563292023911914

PLS-CADD Drawing

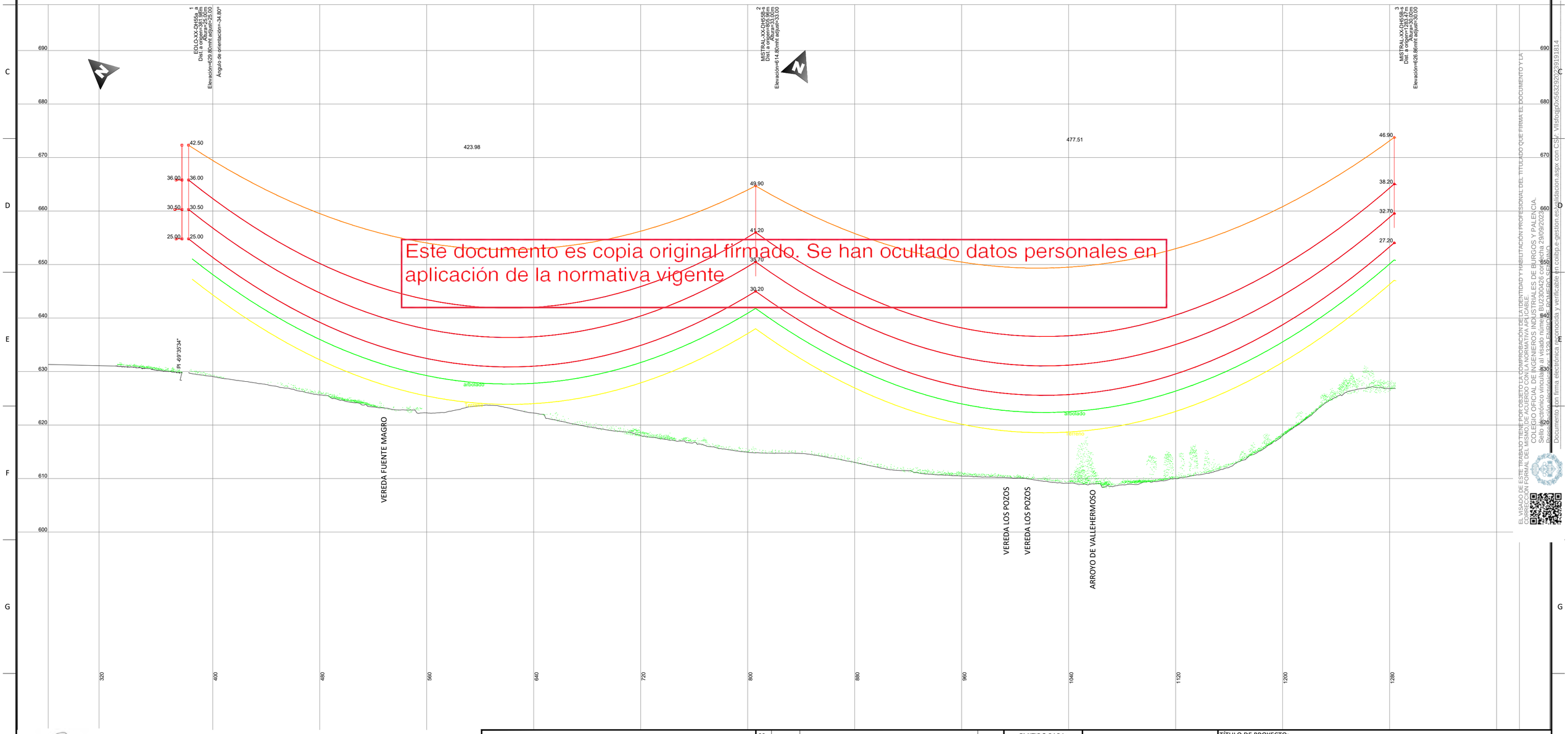

Este documento es copia original firmado. Se han ocultado datos personales en aplicación de la normativa vigente

EL VISADO DE ESTE TRABAJO TIENE POR OBJETO LA COMPROBACIÓN DE LA IDENTIDAD Y HABILITACIÓN PROFESIONAL DEL TITULADO QUE FIRMA EL DOCUMENTO Y LA CORRECCIÓN FORMAL DEL VISADO, ES DECIR, SU ADECUACIÓN A LAS LEYES, REGLAMENTOS Y NORMAS VIGENTES.
COLEGIO OFICIAL DE INGENIEROS INDUSTRIALES DE BURGOS Y PALENCIA.
Sello electrónico vinculado al visado número BU2300426 con fecha 29/09/2023
Documento sin firma electrónica reconocida y verificable en coilbp.e-gestion.es/validacion.aspx con CSV: VIlsfotqjp0x5632920231919814
Documento con firma electrónica reconocida

Enrique Romero Sendino
Ingeniero Industrial
Colegiado en Burgos nº 1329

NOTAS GENERALES:

REV.	FECHA	DESCRIPCIÓN	FIRMA
06			----
05			----
04			----
03			----
02	25.09.23	COMENTARIOS CLIENTE	E.R.S.
01	15.09.23	INICIO PROYECTO	E.R.S.

EMITIDO PARA:
- ☐ Solo información
- ☐ Aprobar
- ☐ Presupuestar
- ☐ Construcción
- ☐ AS Built

solida

TÍTULO DE PROYECTO: LÍNEA 4C 220kV NUDOS LEGANÉS-FORTUNA-PRADO-VENTAS

TÍTULO DEL PLANO: PLANTA Y PERFIL LONGITUDINAL AÉREO

REF. PLANO: SOIL2320401ALPCPP11

ESCALA: H: 1/2.000 V: 1/500

Nº HOJA: 01 de 24

REV: 02

PROYECTADO	J.N.P.	15.09.2023
DIBUJADO	E.R.S.	15.09.2023
APROBADO	E.R.S.	15.09.2023

DIN-A2

PLS-CADD Drawing

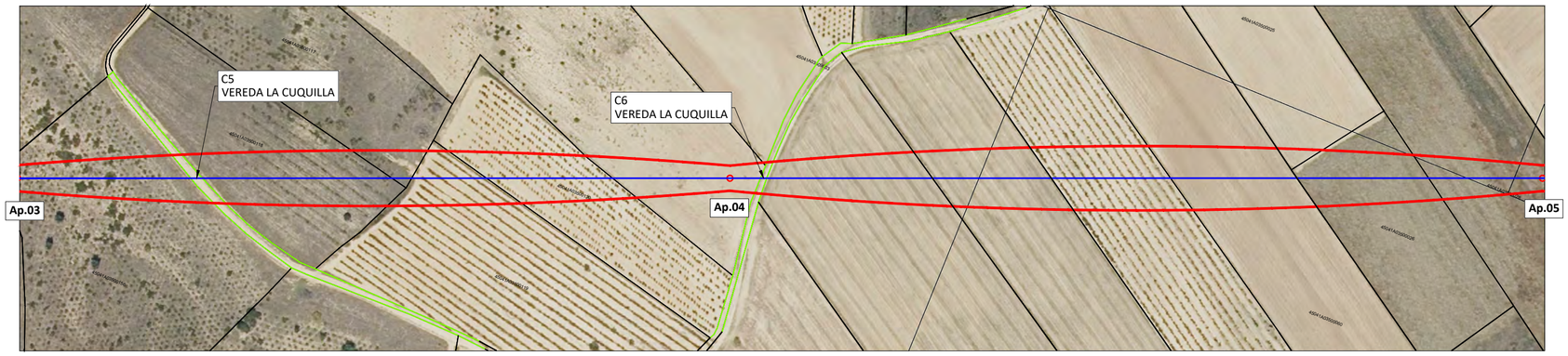

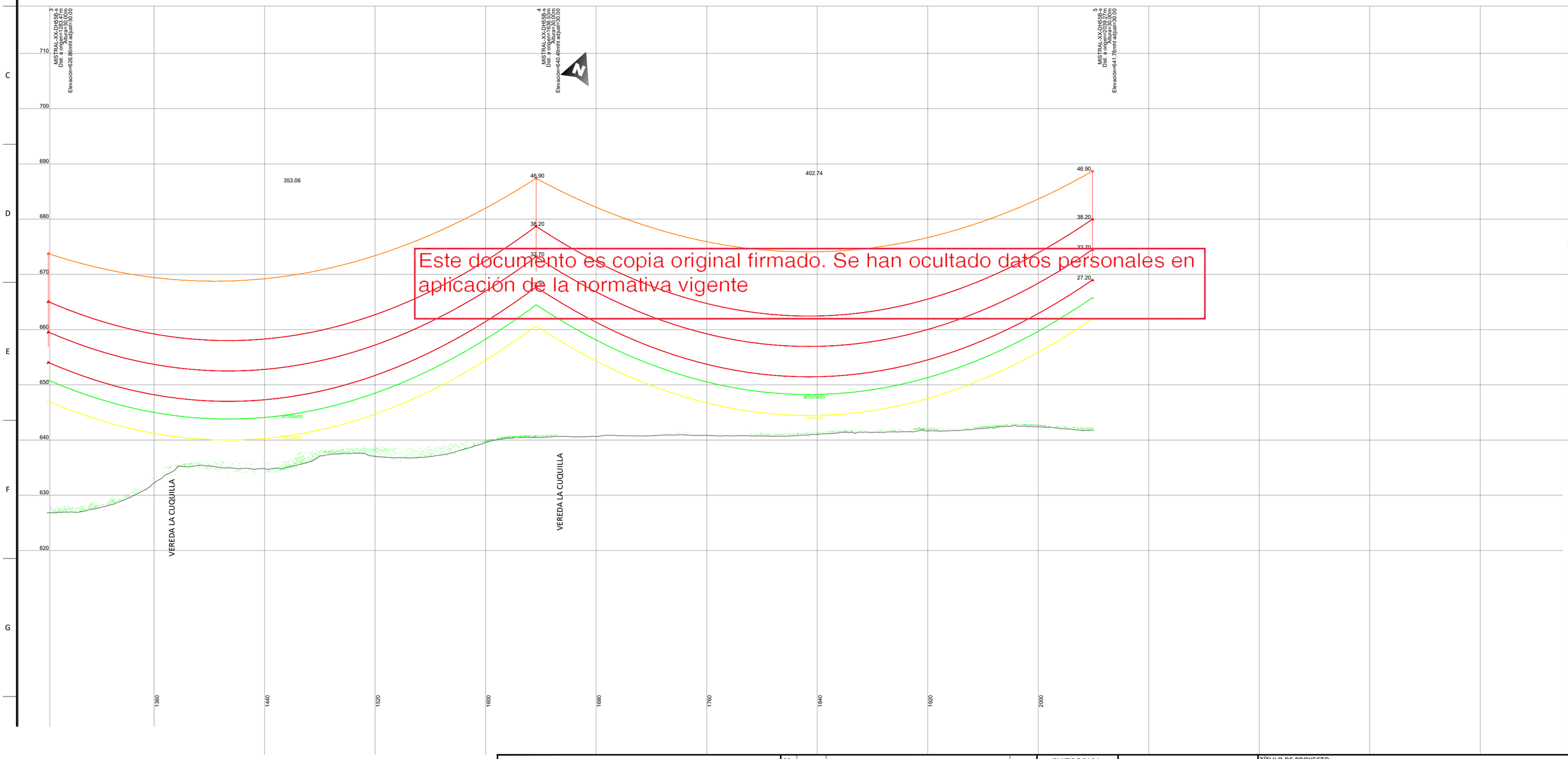

Este documento es copia original firmado. Se han ocultado datos personales en aplicación de la normativa vigente

EL VISADO DE ESTE TRABAJO TIENE POR OBJETO LA COMPROBACIÓN DE LA IDENTIDAD Y HABILITACIÓN PROFESIONAL DEL TITULADO QUE FIRMA EL DOCUMENTO Y LA CORRECTA CONFORMIDAD FORMAL DEL VISADO, DE ACUERDO A LA NORMATIVA VIGENTE
COLEGIO OFICIAL DE INGENIEROS INDUSTRIALES DE BURGOS Y PALENCIA
Sello electrónico vinculado al visado número BU230426 con fecha 29/09/2023
Documento con firma electrónica reconocida y verificable en colibp.e-gestion.es/validacion.aspx con CSV: Vlisfotqjp0x563292023191814

NOTAS GENERALES:

REV.	FECHA	DESCRIPCIÓN	FIRMA
06			----
05			----
04			----
03			----
02	25.09.23	COMENTARIOS CLIENTE	E.R.S.
01	15.09.23	INICIO PROYECTO	E.R.S.

EMITIDO PARA:
- ☐ Solo información
- ☐ Aprobar
- ☐ Presupuestar
- ☐ Construcción
- ☐ AS Built

solida

TÍTULO DE PROYECTO: LÍNEA 4C 220kV NUDOS LEGANÉS-FORTUNA-PRADO-VENTAS

TÍTULO DEL PLANO: PLANTA Y PERFIL LONGITUDINAL AÉREO

REF. PLANO: SOIL2320401ALPCPP11

ESCALA: H: 1/2.000 V: 1/500

Nº HOJA: 02 de 24

REV: 02

PROYECTADO	J.N.P.	15.09.2023
DIBUJADO	E.R.S.	15.09.2023
APROBADO	E.R.S.	15.09.2023

DIN-A2

PLS-CADD Drawing

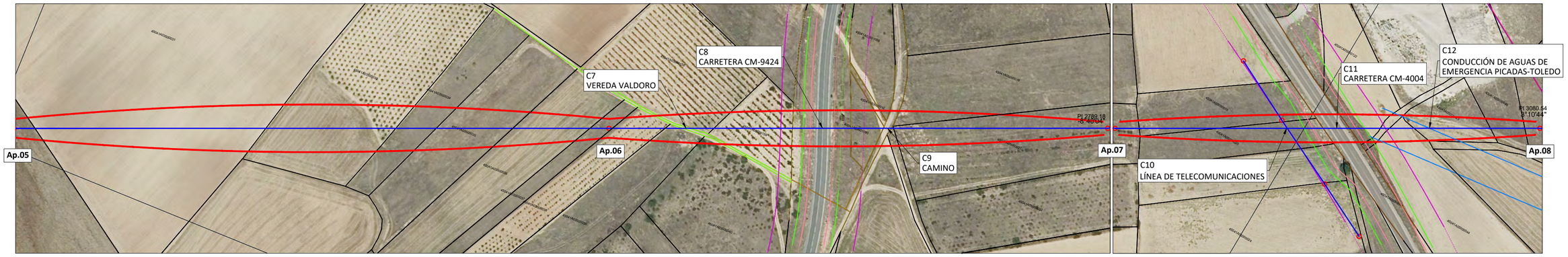

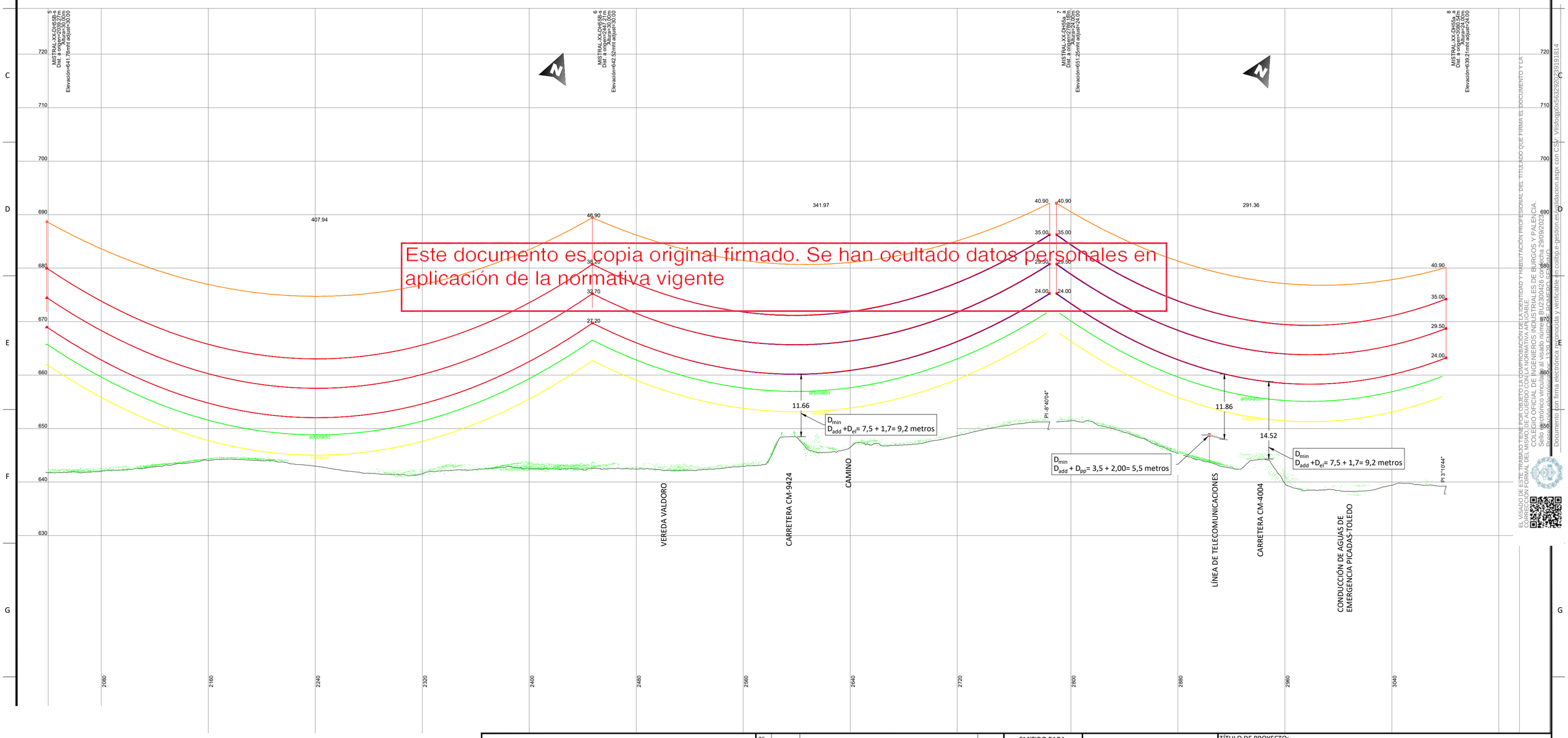

Este documento es copia original firmado. Se han ocultado datos personales en aplicación de la normativa vigente

EL VISADO DE ESTE TRABAJO TIENE POR OBJETO LA COMPROBACIÓN DE LA IDENTIDAD Y HABILITACIÓN PROFESIONAL DEL TITULADO QUE FIRMA EL DOCUMENTO Y LA CORRECCIÓN FORMAL DEL MISMO, SIN ENTRAR EN EL CONTENIDO DEL MISMO.
COLEGIO OFICIAL DE INGENIEROS INDUSTRIALES DE BURGOS Y PALENCIA.
Sello electrónico vinculado al visado número BU2300426 con fecha 29/09/2023
Documento sin firma electrónica reconocida y verificable en colibp.e-gestion.es/validacion.aspx con CSV: VIlsfotgjp0x563292023191814
Documento con firma electrónica reconocida

NOTAS GENERALES:

REV.	FECHA	DESCRIPCIÓN	FIRMA
06			----
05			----
04			----
03			----
02	25.09.23	COMENTARIOS CLIENTE	E.R.S.
01	15.09.23	INICIO PROYECTO	E.R.S.

EMITIDO PARA:
- ☐ Solo información
- ☐ Aprobar
- ☐ Presupuestar
- ☐ Construcción
- ☐ AS Built

solida

TÍTULO DE PROYECTO: LÍNEA 4C 220kV NUDOS LEGANÉS-FORTUNA-PRADO-VENTAS

TÍTULO DEL PLANO: PLANTA Y PERFIL LONGITUDINAL AÉREO

REF. PLANO: SOIL2320401ALPCPP11

ESCALA: H: 1/2.000 V: 1/500

Nº HOJA: 03 de 24

REV: 02

PROYECTADO	J.N.P.	15.09.2023
DIBUJADO	E.R.S.	15.09.2023
APROBADO	E.R.S.	15.09.2023

DIN-A2

PLS-CADD Drawing

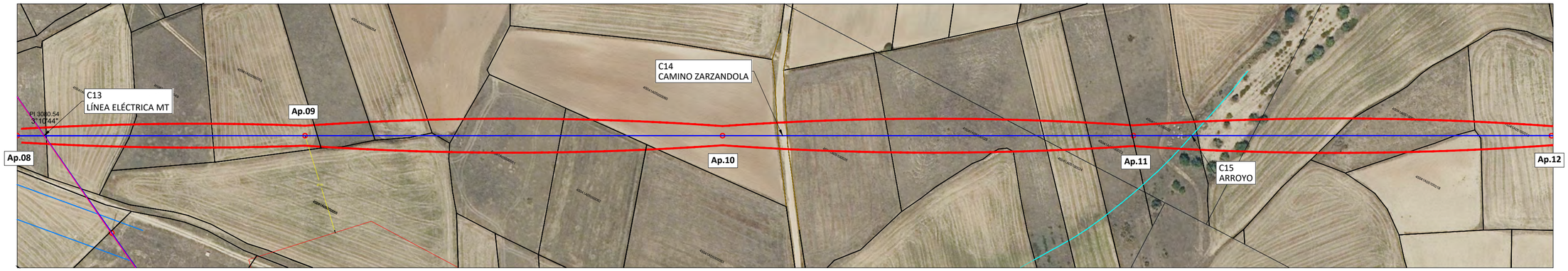

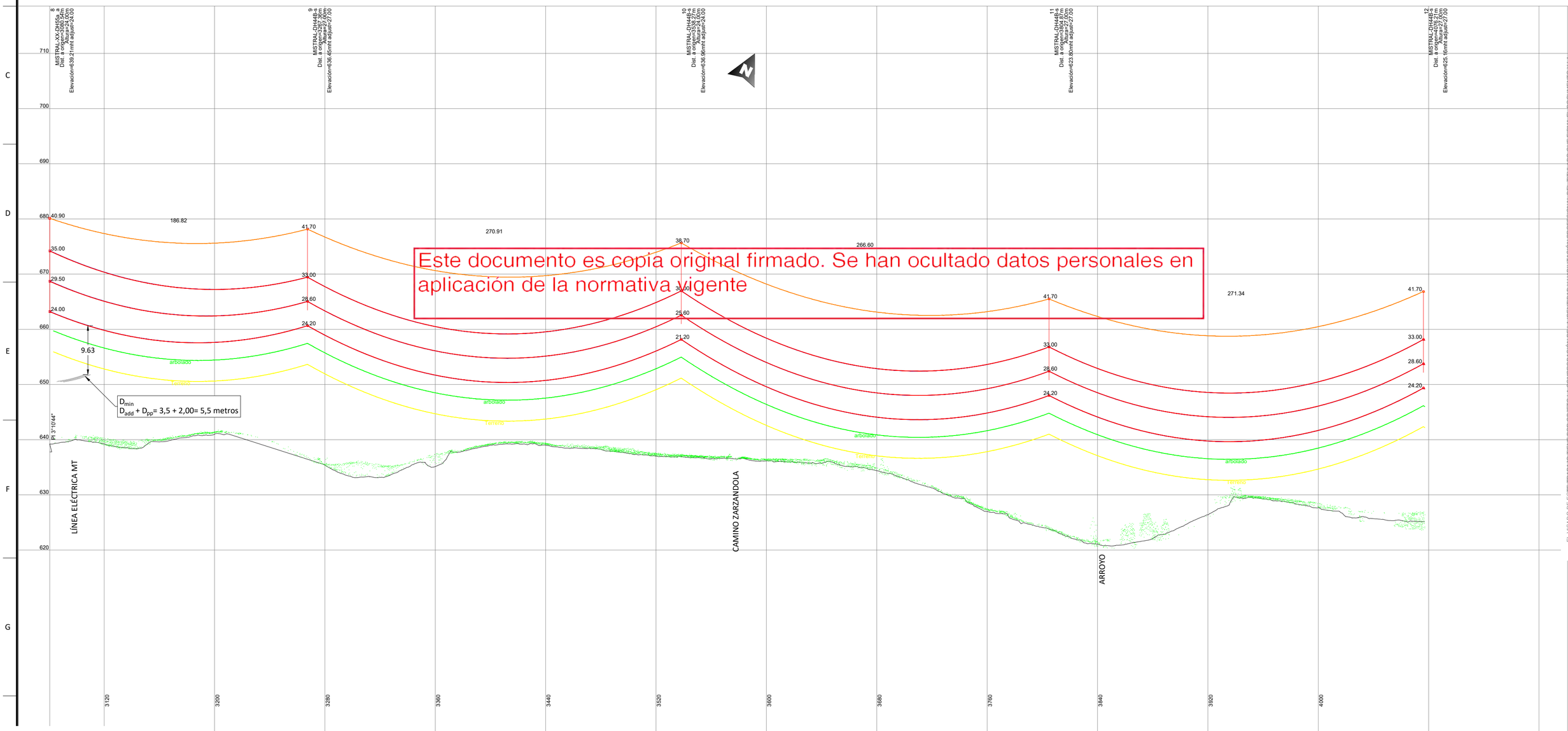

Este documento es copia original firmado. Se han ocultado datos personales en aplicación de la normativa vigente

EL VISADO DE ESTE TRABAJO TIENE POR OBJETO LA COMPROBACIÓN DE LA IDENTIDAD Y HABILITACIÓN PROFESIONAL DEL TITULADO QUE FIRMA EL DOCUMENTO Y LA CORRECTA CONFORMIDAD FORMAL DEL VISADO CON LA LEGISLACIÓN VIGENTE APLICABLE
COLEGIO OFICIAL DE INGENIEROS INDUSTRIALES DE BURGOS Y PALENCIA
Sello electrónico vinculado al visado número BU2300426 con fecha 29/09/2023
Responsable del fichero: Colegio Oficial de Ingenieros Industriales de Burgos y Palencia. Finalidad: Gestión de los visados. Derechos: Acceso, rectificación, cancelación y oposición. Más información en www.colibp.es/aviso-legal
Documento con firma electrónica reconocida y verificable en colibp.e-gestion.es/validacion.aspx con CSV: VIlsfotgp0x5632920231911814

NOTAS GENERALES:

REV.	FECHA	DESCRIPCIÓN	FIRMA
06			----
05			----
04			----
03			----
02	25.09.23	COMENTARIOS CLIENTE	E.R.S.
01	15.09.23	INICIO PROYECTO	E.R.S.

EMITIDO PARA:
- ☐ Solo información
- ☐ Aprobar
- ☐ Presupuestar
- ☐ Construcción
- ☐ AS Built

solida

TÍTULO DE PROYECTO: LÍNEA 4C 220kV NUDOS LEGANÉS-FORTUNA-PRADO-VENTAS

TÍTULO DEL PLANO: PLANTA Y PERFIL LONGITUDINAL AÉREO

REF. PLANO: SOIL2320401ALPCPP11

ESCALA: H: 1/2.000 V: 1/500

Nº HOJA: 04 de 24

REV: 02

PROYECTADO	J.N.P.	15.09.2023
DIBUJADO	E.R.S.	15.09.2023
APROBADO	E.R.S.	15.09.2023

DIN-A2

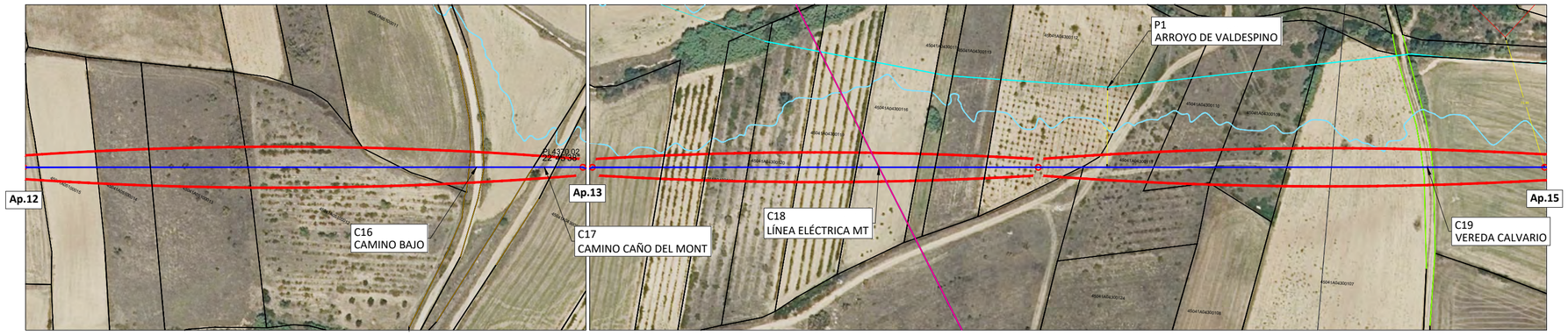

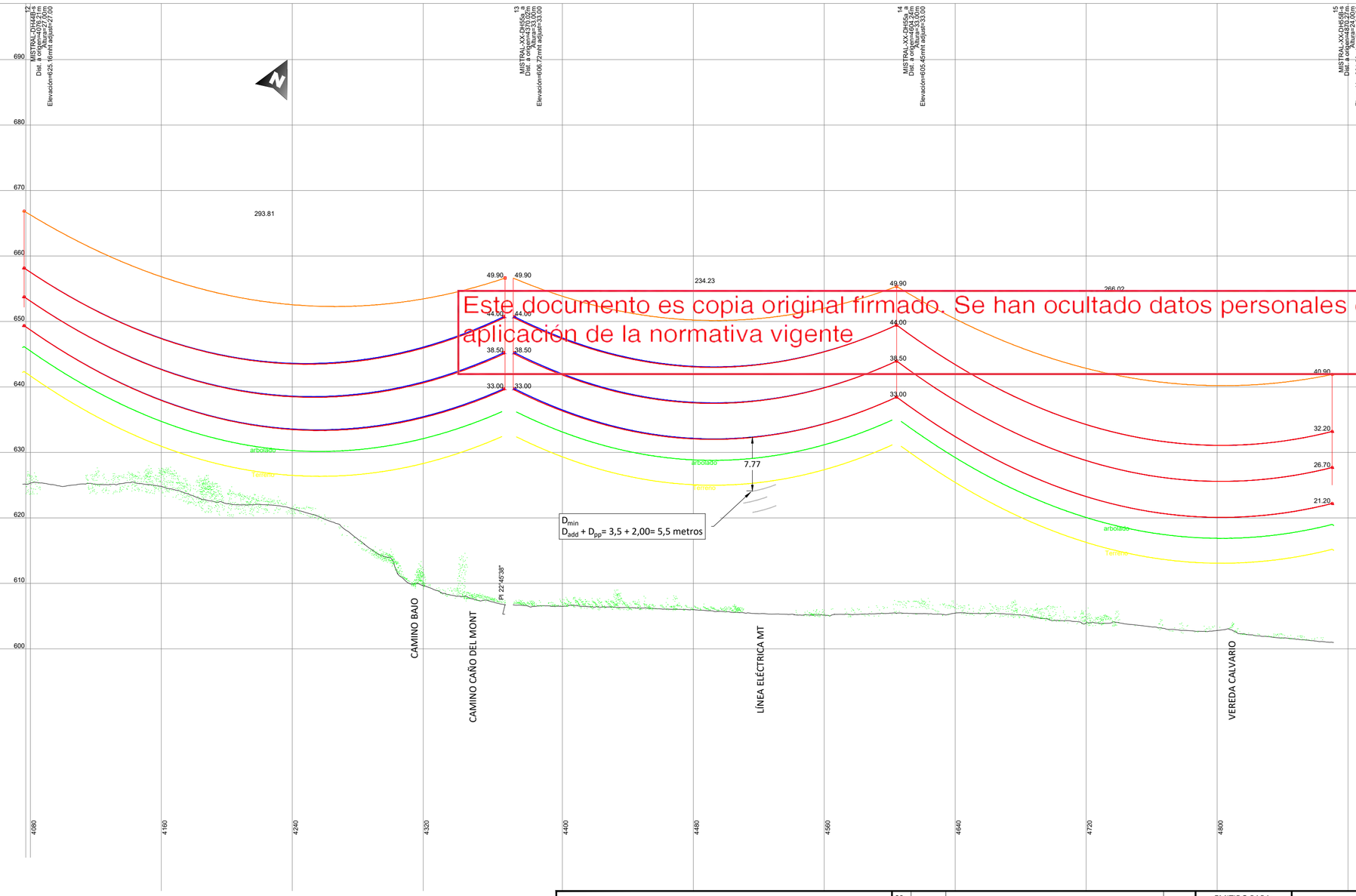

Este documento es copia original firmado. Se han ocultado datos personales en aplicación de la normativa vigente

EL VISADO DE ESTE TRABAJO TIENE POR OBJETO LA COMPROBACIÓN DE LA IDENTIDAD Y HABILITACIÓN PROFESIONAL DEL TITULADO QUE FIRMA EL DOCUMENTO Y LA CORRECTA CONFORMIDAD FORMAL DEL VISADO, DE ACUERDO CON LA NORMATIVA VIGENTE.
COLEGIO OFICIAL DE INGENIEROS INDUSTRIALES DE BURGOS Y PALENCIA.
Sello electrónico vinculado al visado número BU230426 con fecha 29/09/2023
Documento con firma electrónica reconocida y verificable en colibp.e-gestion.es/validacion.aspx con CSV: VIlsforjp0x5632920231919814
Documento con firma electrónica reconocida

NOTAS GENERALES:

REV.	FECHA	DESCRIPCIÓN	FIRMA
06			----
05			----
04			----
03			----
02	25.09.23	COMENTARIOS CLIENTE	E.R.S.
01	15.09.23	INICIO PROYECTO	E.R.S.

EMITIDO PARA:
- ☐ Solo información
- ☐ Aprobar
- ☐ Presupuestar
- ☐ Construcción
- ☐ AS Built

solida

TÍTULO DE PROYECTO: LÍNEA 4C 220kV NUDOS LEGANÉS-FORTUNA-PRADO-VENTAS

TÍTULO DEL PLANO: PLANTA Y PERFIL LONGITUDINAL AÉREO

REF. PLANO: SOIL2320401ALPCPP11

ESCALA: H: 1/2.000 V: 1/500

Nº HOJA: 05 de 24

REV: 02

PROYECTADO	J.N.P.	15.09.2023
DIBUJADO	E.R.S.	15.09.2023
APROBADO	E.R.S.	15.09.2023

DIN-A2

PLS-CADD Drawing

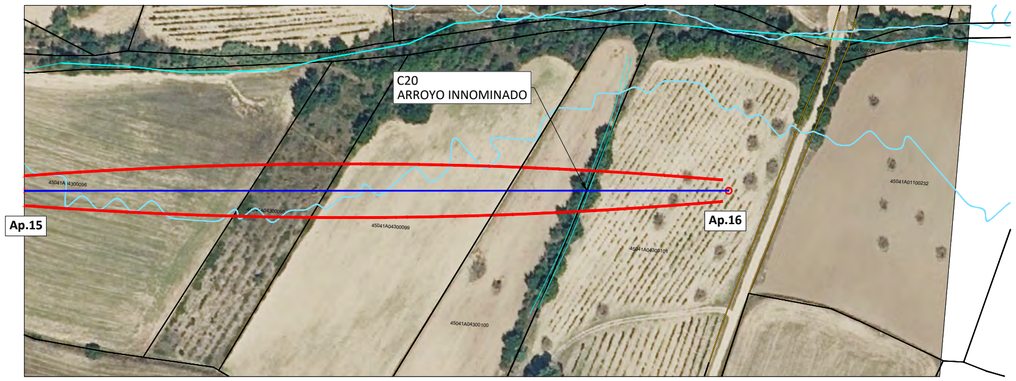

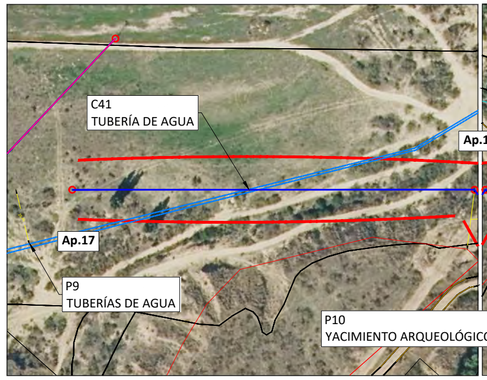

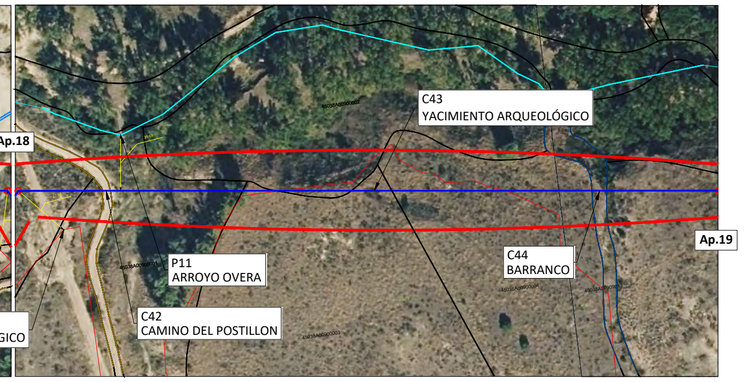

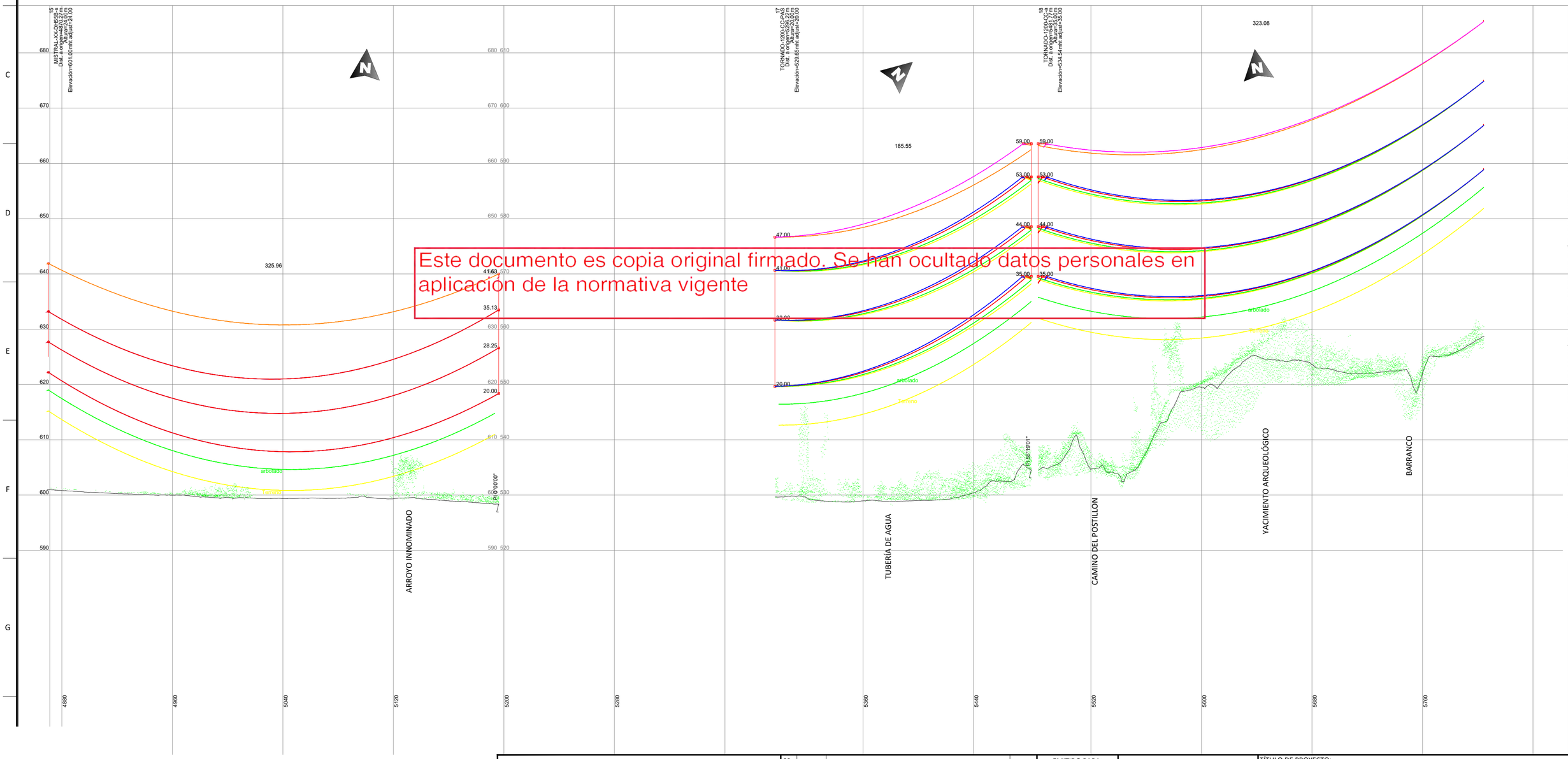

Este documento es copia original firmado. Se han ocultado datos personales en aplicación de la normativa vigente

EL VISADO DE ESTE TRABAJO TIENE POR OBJETO LA COMPROBACIÓN DE LA IDENTIDAD Y HABILITACIÓN PROFESIONAL DEL TITULADO QUE FIRMA EL DOCUMENTO Y LA CORRECTA CONFORMIDAD FORMAL DEL MISMO, DE ACUERDO CON LA NORMATIVA VIGENTE.
COLEGIO OFICIAL DE INGENIEROS INDUSTRIALES DE BURGOS Y PALENCIA.
Sello electrónico vinculado al visado número BU2300426 con fecha 29/09/2023
Documento sin firma electrónica reconocida y verificable en colibp.e-gestion.es/validacion.aspx con CSV: VIlsfotqp0x5632920233191814
Documento con firma electrónica reconocida y verificable en colibp.e-gestion.es/validacion.aspx con CSV: VIlsfotqp0x5632920233191814

NOTAS GENERALES:

REV.	FECHA	DESCRIPCIÓN	FIRMA
06			----
05			----
04			----
03			----
02	25.09.23	COMENTARIOS CLIENTE	E.R.S.
01	15.09.23	INICIO PROYECTO	E.R.S.

EMITIDO PARA:
- ☐ Solo información
- ☐ Aprobar
- ☐ Presupuestar
- ☐ Construcción
- ☐ AS Built

solida

TÍTULO DE PROYECTO: LÍNEA 4C 220kV NUDOS LEGANÉS-FORTUNA-PRADO-VENTAS

TÍTULO DEL PLANO: PLANTA Y PERFIL LONGITUDINAL AÉREO

REF. PLANO: SOIL2320401ALPCPP11

ESCALA: H: 1/2.000 V: 1/500

Nº HOJA: 06 de 24

REV: 02

PROYECTADO	J.N.P.	15.09.2023
DIBUJADO	E.R.S.	15.09.2023
APROBADO	E.R.S.	15.09.2023

DIN-A2

PLS-CADD Drawing

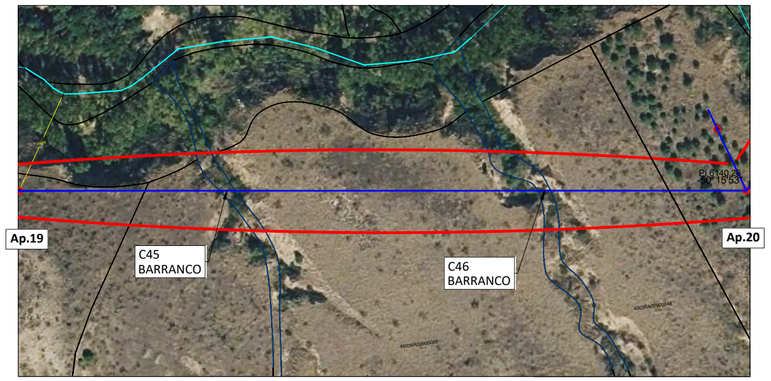

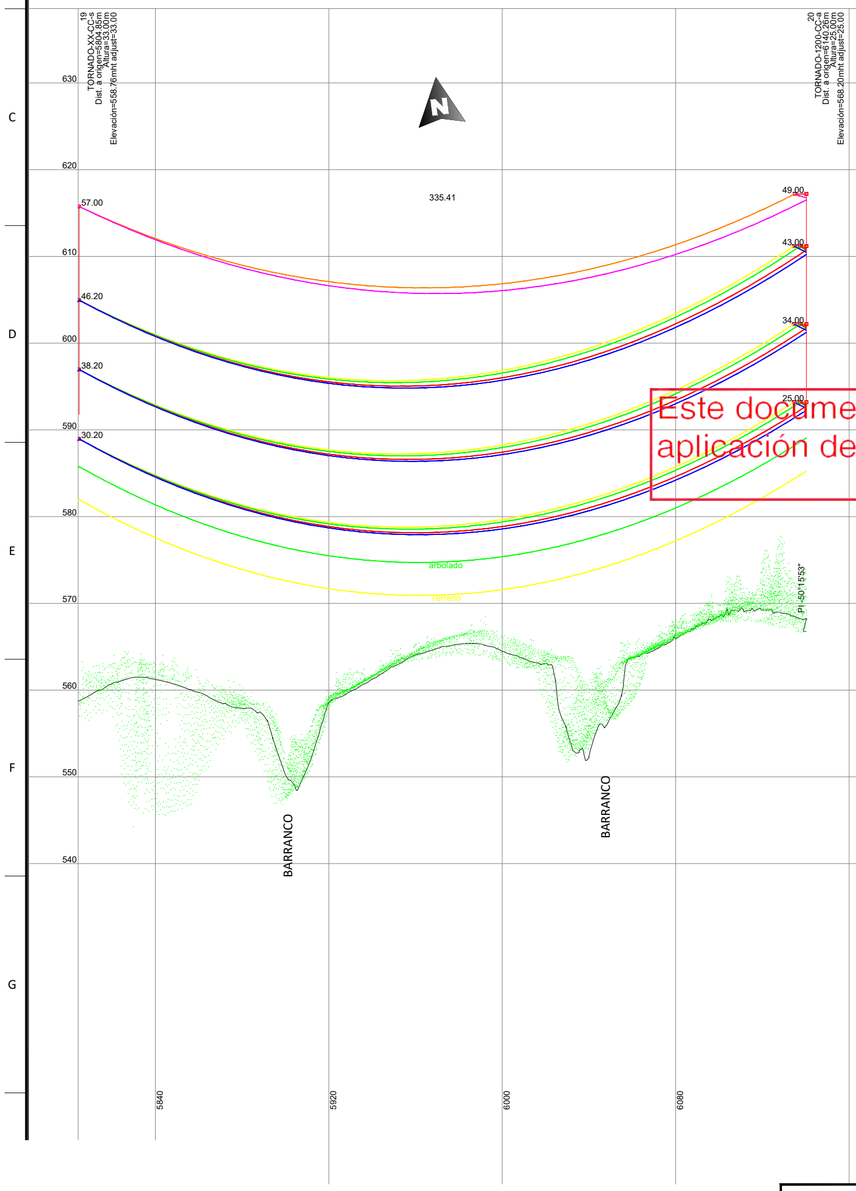

Este documento es copia original firmado. Se han ocultado datos personales en aplicación de la normativa vigente

EL VISADO DE ESTE TRABAJO TIENE POR OBJETO LA COMPROBACIÓN DE LA IDENTIDAD Y HABILITACIÓN PROFESIONAL DEL TITULADO QUE FIRMA EL DOCUMENTO Y LA CORRECTA CUMPLIMENTACIÓN FORMAL DEL MISMO, DE ACUERDO CON LA NORMATIVA VIGENTE APLICABLE
COLEGIO OFICIAL DE INGENIEROS INDUSTRIALES DE BURGOS Y PALENCIA.
Sello electrónico vinculado al visado número BU2300426 con fecha 29/09/2023
Documento sin firma electrónica reconocida y verificable en coilbp.e-gestion.es/validacion.aspx con CSV: Vlisfotqjp0x5632920231919814
Documento con firma electrónica reconocida

NOTAS GENERALES:

REV.	FECHA	DESCRIPCIÓN	FIRMA
06			----
05			----
04			----
03			----
02	25.09.23	COMENTARIOS CLIENTE	E.R.S.
01	15.09.23	INICIO PROYECTO	E.R.S.

EMITIDO PARA:
- ☐ Solo información
- ☐ Aprobar
- ☐ Presupuestar
- ☐ Construcción
- ☐ AS Built

solida

TÍTULO DE PROYECTO: LÍNEA 4C 220kV NUDOS LEGANÉS-FORTUNA-PRADO-VENTAS

TÍTULO DEL PLANO: PLANTA Y PERFIL LONGITUDINAL AÉREO

REF. PLANO: SOIL2320401ALPCPP11

ESCALA: H: 1/2.000 V: 1/500

Nº HOJA: 07 de 24

REV: 02

PROYECTADO	J.N.P.	15.09.2023
DIBUJADO	E.R.S.	15.09.2023
APROBADO	E.R.S.	15.09.2023

DIN-A2

PLS-CADD Drawing

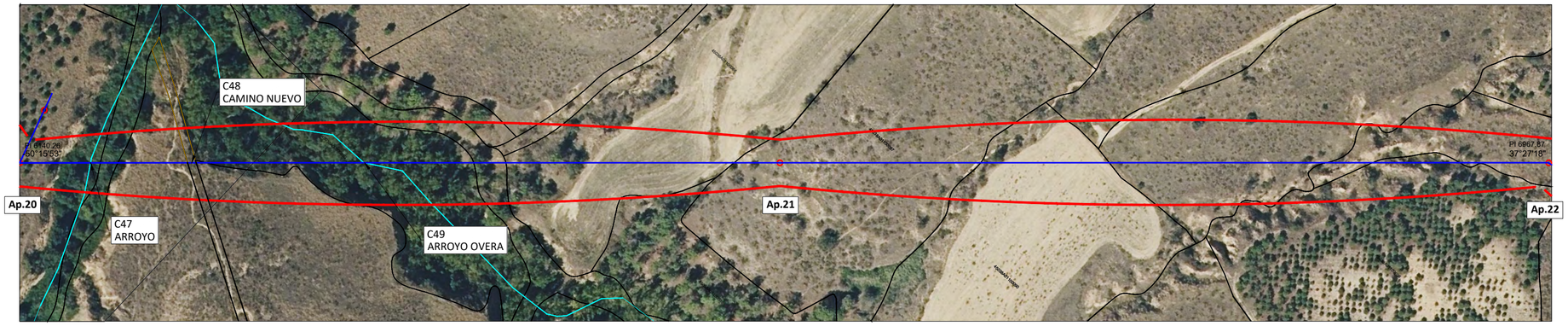

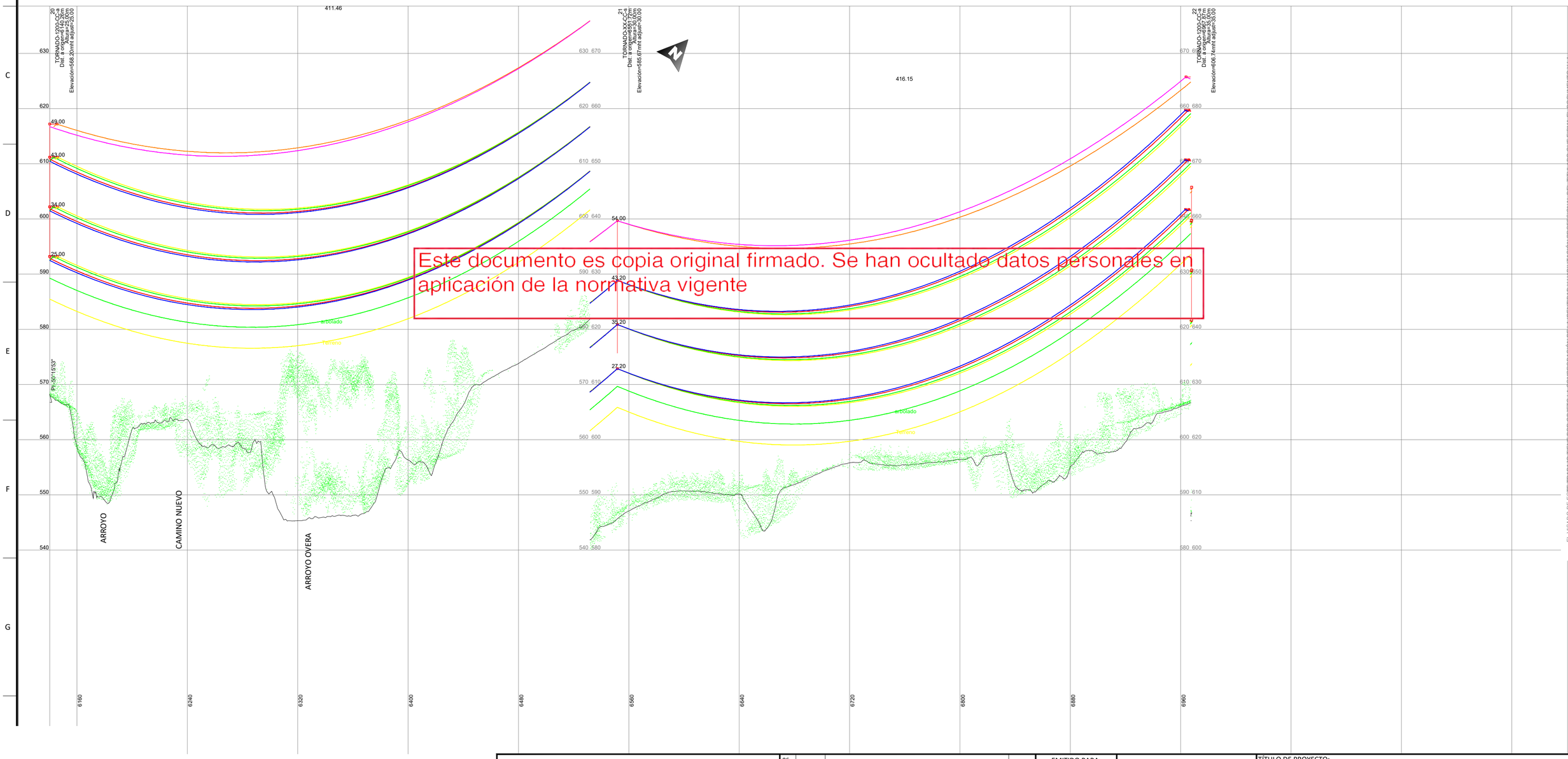

Este documento es copia original firmado. Se han ocultado datos personales en aplicación de la normativa vigente

EL VISADO DE ESTE TRABAJO TIENE POR OBJETO LA COMPROBACIÓN DE LA IDENTIDAD Y HABILITACIÓN PROFESIONAL DEL TITULADO QUE FIRMA EL DOCUMENTO Y LA CORRECTA FORMA DEL VISADO ES CAPAZ DE ACREDITAR LA VERACIDAD DE LOS DATOS DEL VISADO
COLEGIO OFICIAL DE INGENIEROS INDUSTRIALES DE BURGOS Y PALENCIA
Sello electrónico vinculado al visado número BU2300426 con fecha 29/09/2023
Documento sin firma electrónica, 1329 Bytes - PRIMERO SELLADO
Documento con firma electrónica reconocida y verificable en colibp.e-gestion.es/validacion.aspx con CSV: VIlsfotqp0x5632920231919814

NOTAS GENERALES:

REV.	FECHA	DESCRIPCIÓN	FIRMA
06			----
05			----
04			----
03			----
02	25.09.23	COMENTARIOS CLIENTE	E.R.S.
01	15.09.23	INICIO PROYECTO	E.R.S.

EMITIDO PARA:
- ☐ Solo información
- ☐ Aprobar
- ☐ Presupuestar
- ☐ Construcción
- ☐ AS Built

solida

TÍTULO DE PROYECTO: LÍNEA 4C 220kV NUDOS LEGANÉS-FORTUNA-PRADO-VENTAS

TÍTULO DEL PLANO: PLANTA Y PERFIL LONGITUDINAL AÉREO

REF. PLANO: SOIL2320401ALPCPP11

ESCALA: H: 1/2.000 V: 1/500

Nº HOJA: 08 de 24

REV: 02

PROYECTADO	J.N.P.	15.09.2023
DIBUJADO	E.R.S.	15.09.2023
APROBADO	E.R.S.	15.09.2023

DIN-A2

PLS-CADD Drawing

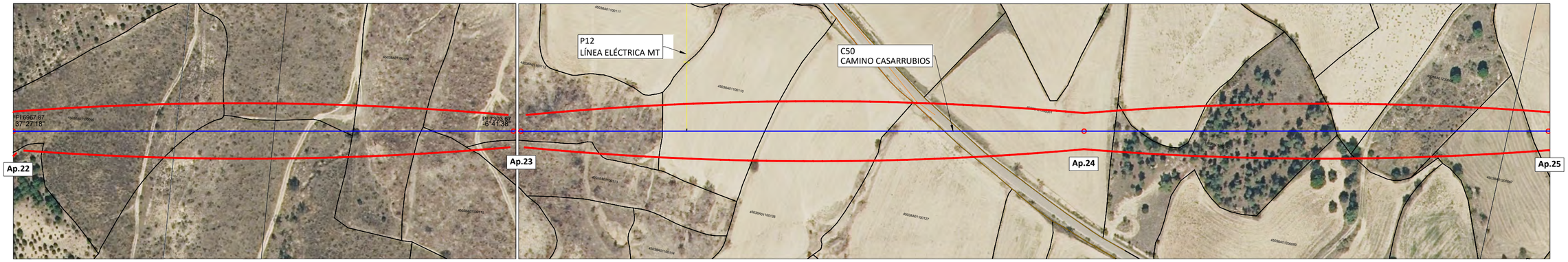

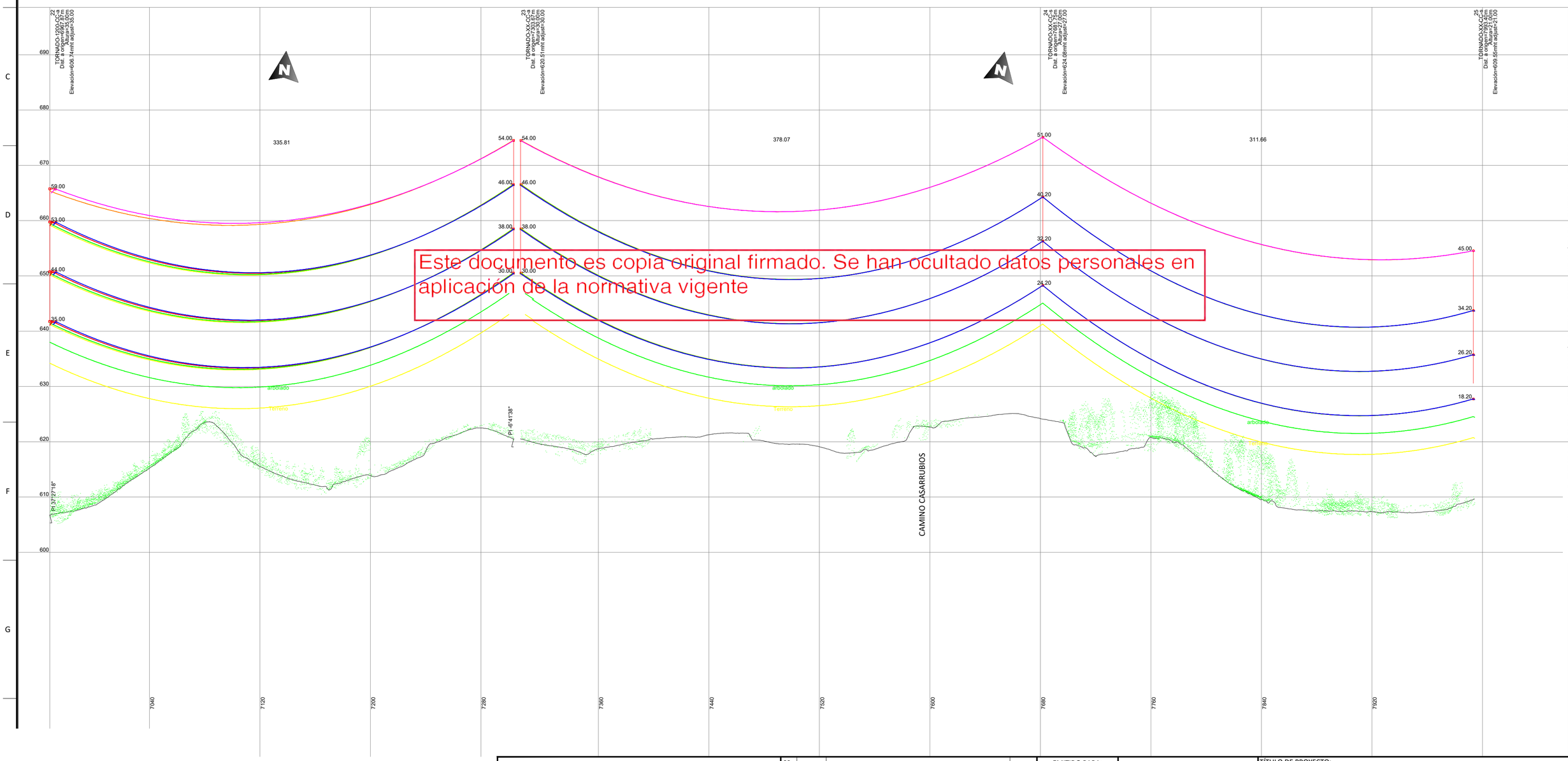

Este documento es copia original firmado. Se han ocultado datos personales en aplicación de la normativa vigente

EL VISADO DE ESTE TRABAJO TIENE POR OBJETO LA COMPROBACIÓN DE LA IDENTIDAD Y HABILITACIÓN PROFESIONAL DEL TITULADO QUE FIRMA EL DOCUMENTO Y LA CORRECTA FORMA DEL VISADO ES EL ESTIPULADO EN LA NORMATIVA ACTUAL
COLEGIO OFICIAL DE INGENIEROS INDUSTRIALES DE BURGOS Y PALENCIA.
Sello electrónico vinculado al visado número BU2330426 con fecha 29/09/2023
Documento con firma electrónica reconocida y verificable en coilbp.e-gestion.es/validacion.aspx con CSV: Vlisfotgjp0x5632920233191814

NOTAS GENERALES:

REV.	FECHA	DESCRIPCIÓN	FIRMA
06			----
05			----
04			----
03			----
02	25.09.23	COMENTARIOS CLIENTE	E.R.S.
01	15.09.23	INICIO PROYECTO	E.R.S.

EMITIDO PARA:
- ☐ Solo información
- ☐ Aprobar
- ☐ Presupuestar
- ☐ Construcción
- ☐ AS Built

solida

TÍTULO DE PROYECTO: LÍNEA 4C 220kV NUDOS LEGANÉS-FORTUNA-PRADO-VENTAS

TÍTULO DEL PLANO: PLANTA Y PERFIL LONGITUDINAL AÉREO

REF. PLANO: SOIL2320401ALPCPP11

ESCALA: H: 1/2.000 V: 1/500

Nº HOJA: 09 de 24

REV: 02

PROYECTADO	J.N.P.	15.09.2023
DIBUJADO	E.R.S.	15.09.2023
APROBADO	E.R.S.	15.09.2023

DIN-A2

PLS-CADD Drawing

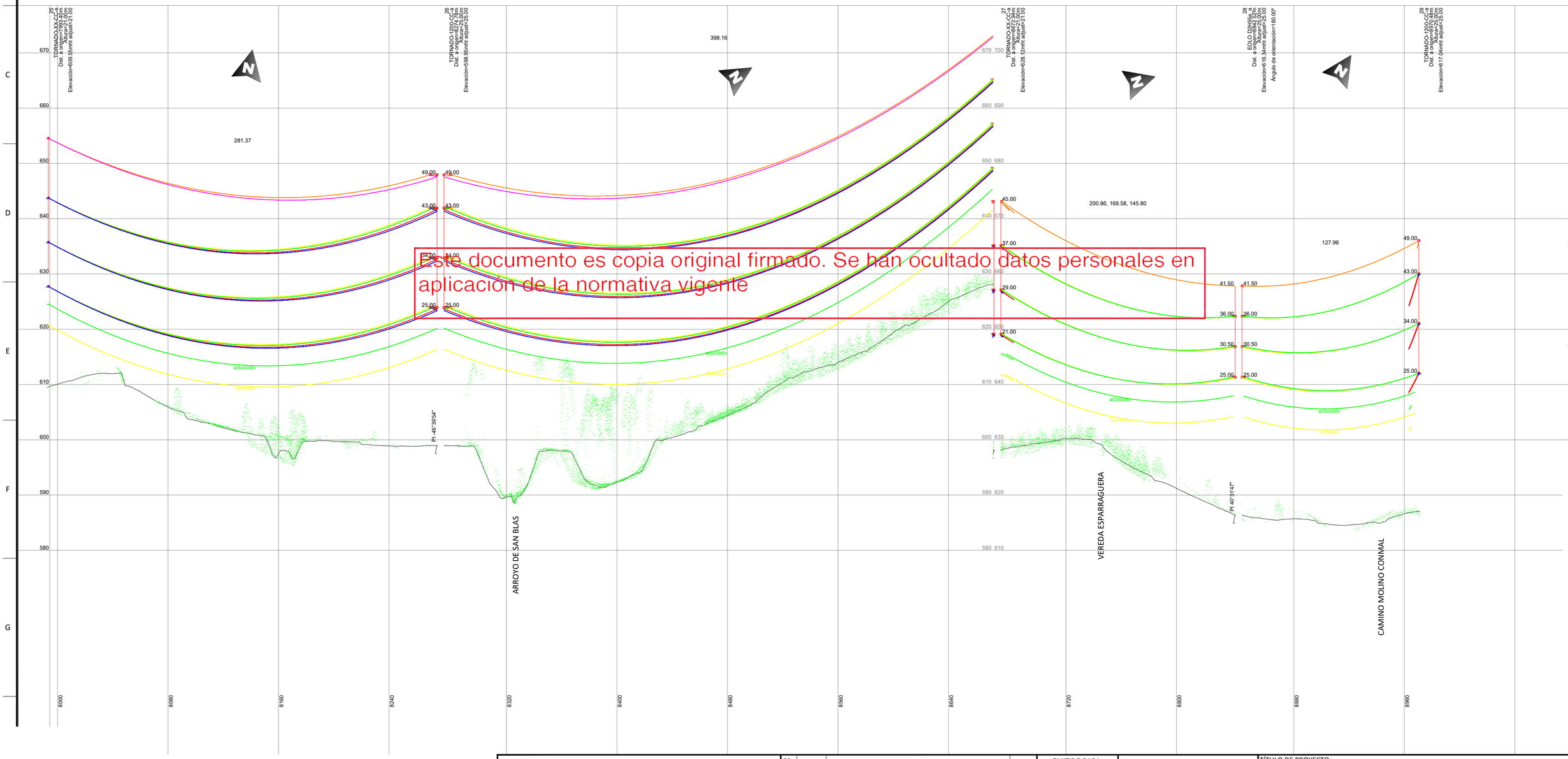

Este documento es copia original firmado. Se han ocultado datos personales en aplicación de la normativa vigente

EL VISADO DE ESTE TRABAJO TIENE POR OBJETO LA COMPROBACIÓN DE LA IDENTIDAD Y HABILITACIÓN PROFESIONAL DEL TITULADO QUE FIRMA EL DOCUMENTO Y LA CORRECCIÓN FORMAL DEL VISADO, ESTANDO EL CONTENIDO TÉCNICO BAJO LA RESPONSABILIDAD EXCLUSIVA DEL AUTOR.
COLEGIO OFICIAL DE INGENIEROS INDUSTRIALES DE BURGOS Y PALENCIA.
Sello electrónico vinculado al visado número BU2330426 con fecha 29/09/2023
Documento alojado en coibp.e-gestion.es/validacion.aspx con CSV: Vlisfotgjp0x5632920231919814
Documento con firma electrónica reconocida y verificable en coibp.es

NOTAS GENERALES:

REV.	FECHA	DESCRIPCIÓN	FIRMA
06			----
05			----
04			----
03			----
02	25.09.23	COMENTARIOS CLIENTE	E.R.S.
01	15.09.23	INICIO PROYECTO	E.R.S.

EMITIDO PARA:
- ☐ Solo información
- ☐ Aprobar
- ☐ Presupuestar
- ☐ Construcción
- ☐ AS Built

solida

TÍTULO DE PROYECTO: LÍNEA 4C 220kV NUDOS LEGANÉS-FORTUNA-PRADO-VENTAS

TÍTULO DEL PLANO: PLANTA Y PERFIL LONGITUDINAL AÉREO

REF. PLANO: SOIL2320401ALPCPP11

ESCALA: H: 1/2.000 V: 1/500

Nº HOJA: 10 de 24

REV: 02

PROYECTADO	J.N.P.	15.09.2023
DIBUJADO	E.R.S.	15.09.2023
APROBADO	E.R.S.	15.09.2023

DIN-A2

PLS-CADD Drawing

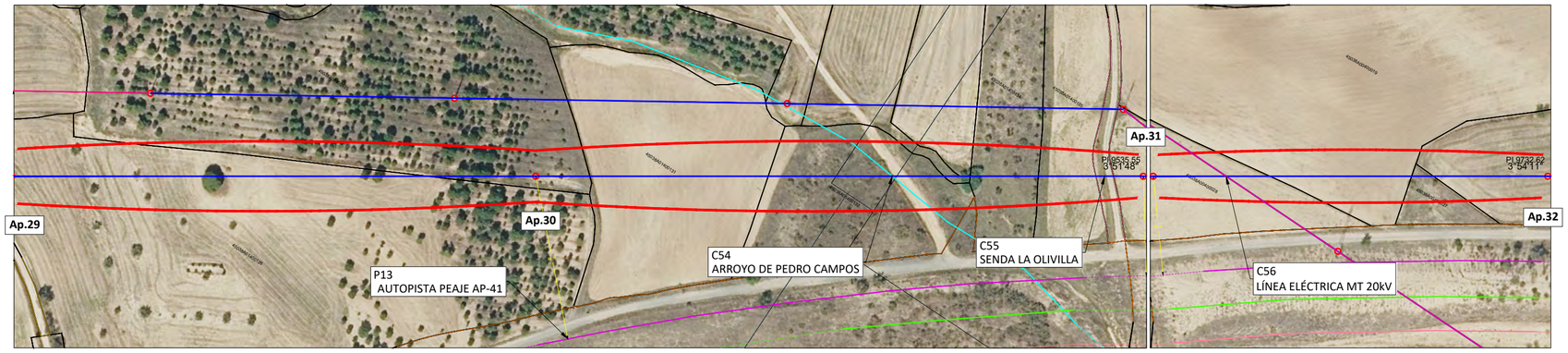

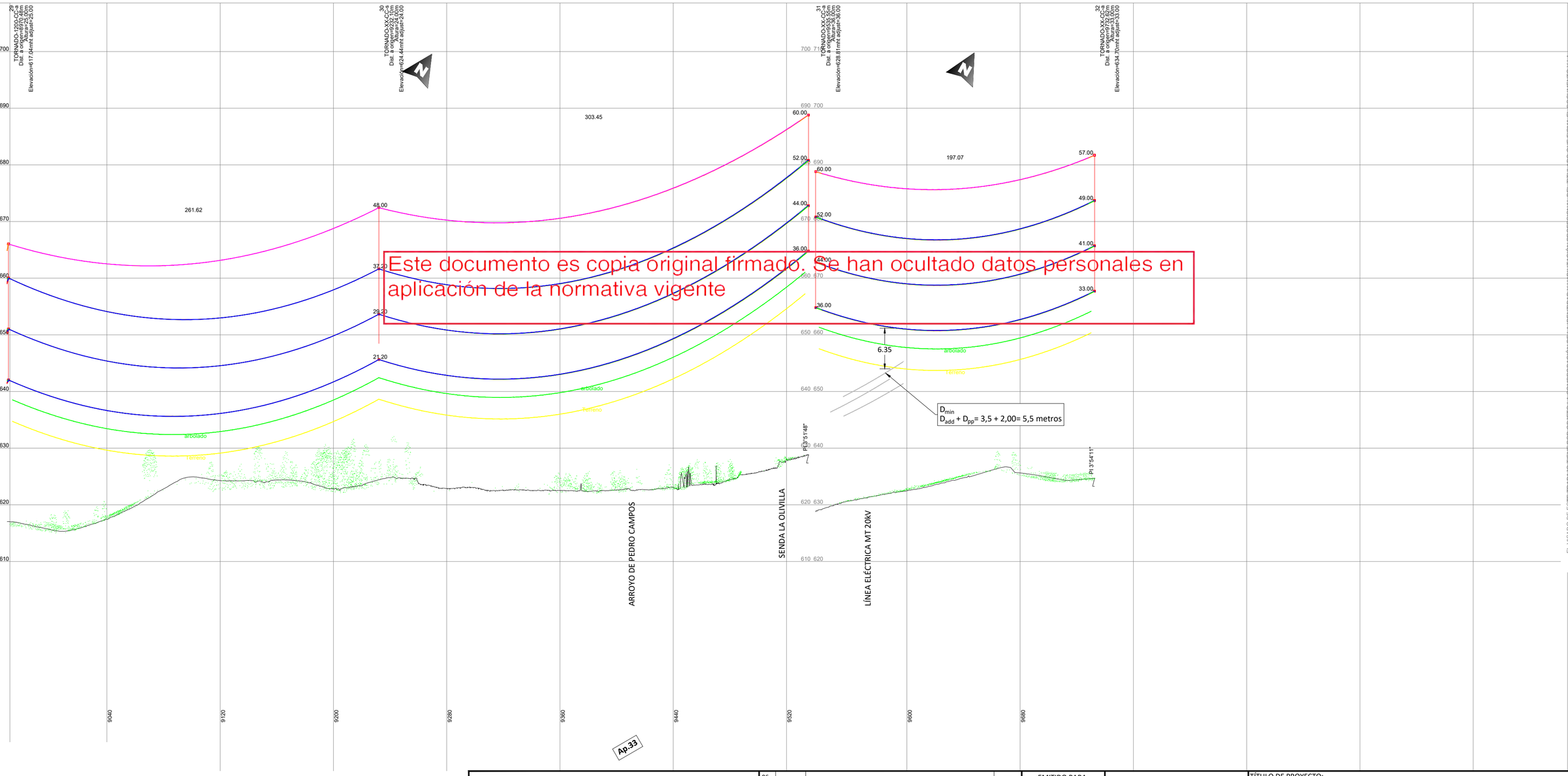

Este documento es copia original firmado. Se han ocultado datos personales en aplicación de la normativa vigente

EL VISADO DE ESTE TRABAJO TIENE POR OBJETO LA COMPROBACIÓN DE LA IDENTIDAD Y HABILITACIÓN PROFESIONAL DEL TITULADO QUE FIRMA EL DOCUMENTO Y LA CORRECTA CUMPLIMENTACIÓN FORMAL DEL MISMO, DE ACUERDO CON LA NORMATIVA APLICABLE
COLEGIO OFICIAL DE INGENIEROS INDUSTRIALES DE BURGOS Y PALENCIA.
Sello electrónico vinculado al visado número BU230426 con fecha 29/09/2023
Documento con firma electrónica reconocida y verificable en colibip.e-gestion.es/validacion.aspx con CSV: Vlisfotqjp0x5632920231911814

NOTAS GENERALES:

REV.	FECHA	DESCRIPCIÓN	FIRMA
06			----
05			----
04			----
03			----
02	25.09.23	COMENTARIOS CLIENTE	E.R.S.
01	15.09.23	INICIO PROYECTO	E.R.S.

EMITIDO PARA:
- ☐ Solo información
- ☐ Aprobar
- ☐ Presupuestar
- ☐ Construcción
- ☐ AS Built

solida

TÍTULO DE PROYECTO: LÍNEA 4C 220kV NUDOS LEGANÉS-FORTUNA-PRADO-VENTAS

TÍTULO DEL PLANO: PLANTA Y PERFIL LONGITUDINAL AÉREO

REF. PLANO: SOIL2320401ALPCPP11

ESCALA: H: 1/2.000 V: 1/500

Nº HOJA: 11 de 24

REV: 02

PROYECTADO	J.N.P.	15.09.2023
DIBUJADO	E.R.S.	15.09.2023
APROBADO	E.R.S.	15.09.2023

DIN-A2

PLS-CADD Drawing

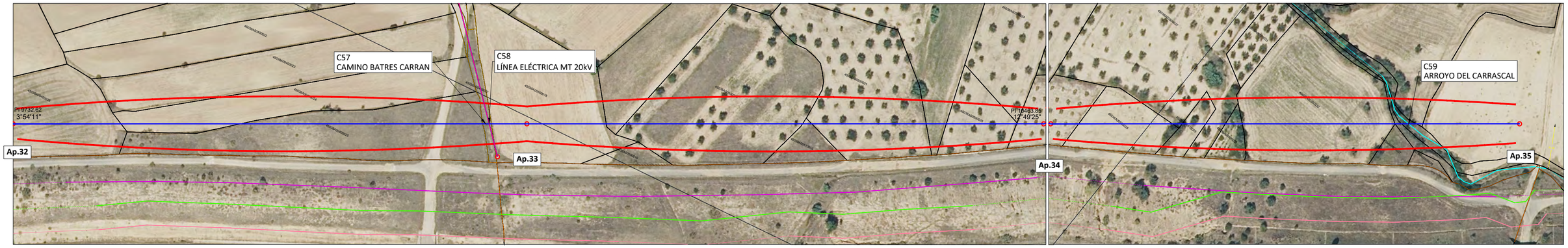

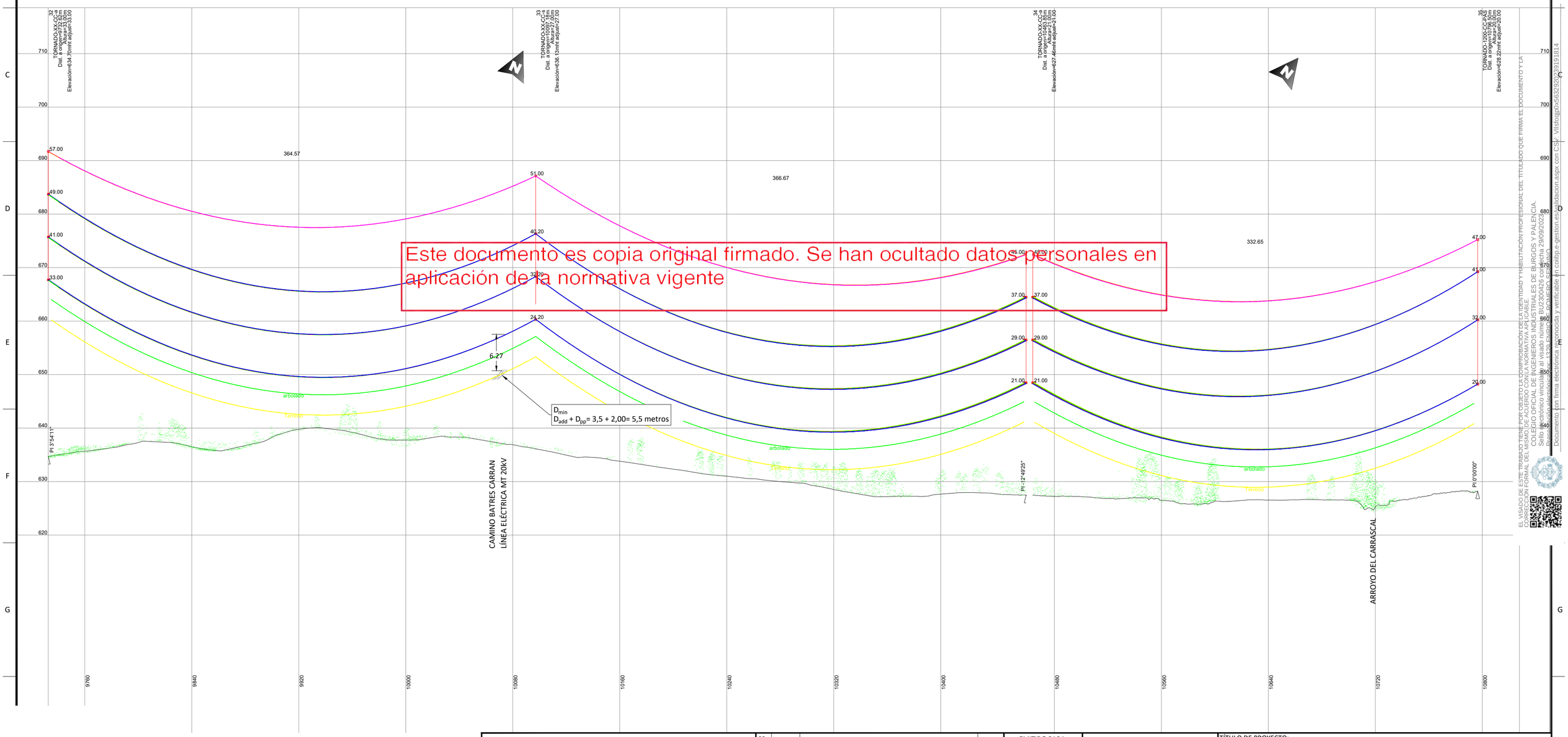

Este documento es copia original firmado. Se han ocultado datos personales en aplicación de la normativa vigente

EL VISADO DE ESTE TRABAJO TIENE POR OBJETO LA COMPROBACIÓN DE LA IDENTIDAD Y HABILITACIÓN PROFESIONAL DEL TITULADO QUE FIRMA EL DOCUMENTO Y LA CORRECCIÓN FORMAL DEL MISMO, SIN ENTRAR EN EL CONTENIDO DEL MISMO
COLEGIO OFICIAL DE INGENIEROS INDUSTRIALES DE BURGOS Y PALENCIA.
Sello electrónico vinculado al visado número BU2300426 con fecha 29/09/2023
Documento alfanumérico generado: 4320-ENIQIR - POMERO SERINO
Documento con firma electrónica reconocida y verificable en colibp.e-gestion.es/validacion.aspx con CSV: Vlisfotqjp0x5632920231919814

NOTAS GENERALES:

REV.	FECHA	DESCRIPCIÓN	FIRMA
06			----
05			----
04			----
03			----
02	25.09.23	COMENTARIOS CLIENTE	E.R.S.
01	15.09.23	INICIO PROYECTO	E.R.S.

EMITIDO PARA:
- ☐ Solo información
- ☐ Aprobar
- ☐ Presupuestar
- ☐ Construcción
- ☐ AS Built

solida

TÍTULO DE PROYECTO: LÍNEA 4C 220kV NUDOS LEGANÉS-FORTUNA-PRADO-VENTAS

TÍTULO DEL PLANO: PLANTA Y PERFIL LONGITUDINAL AÉREO

REF. PLANO: SOIL2320401ALPCPP11

ESCALA: H: 1/2.000 V: 1/500

Nº HOJA: 12 de 24

REV: 02

PROYECTADO	J.N.P.	15.09.2023
DIBUJADO	E.R.S.	15.09.2023
APROBADO	E.R.S.	15.09.2023

DIN-A2

PLS-CADD Drawing

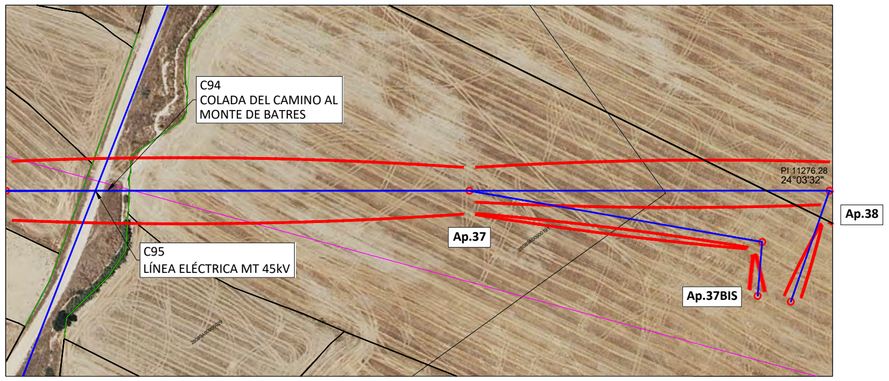

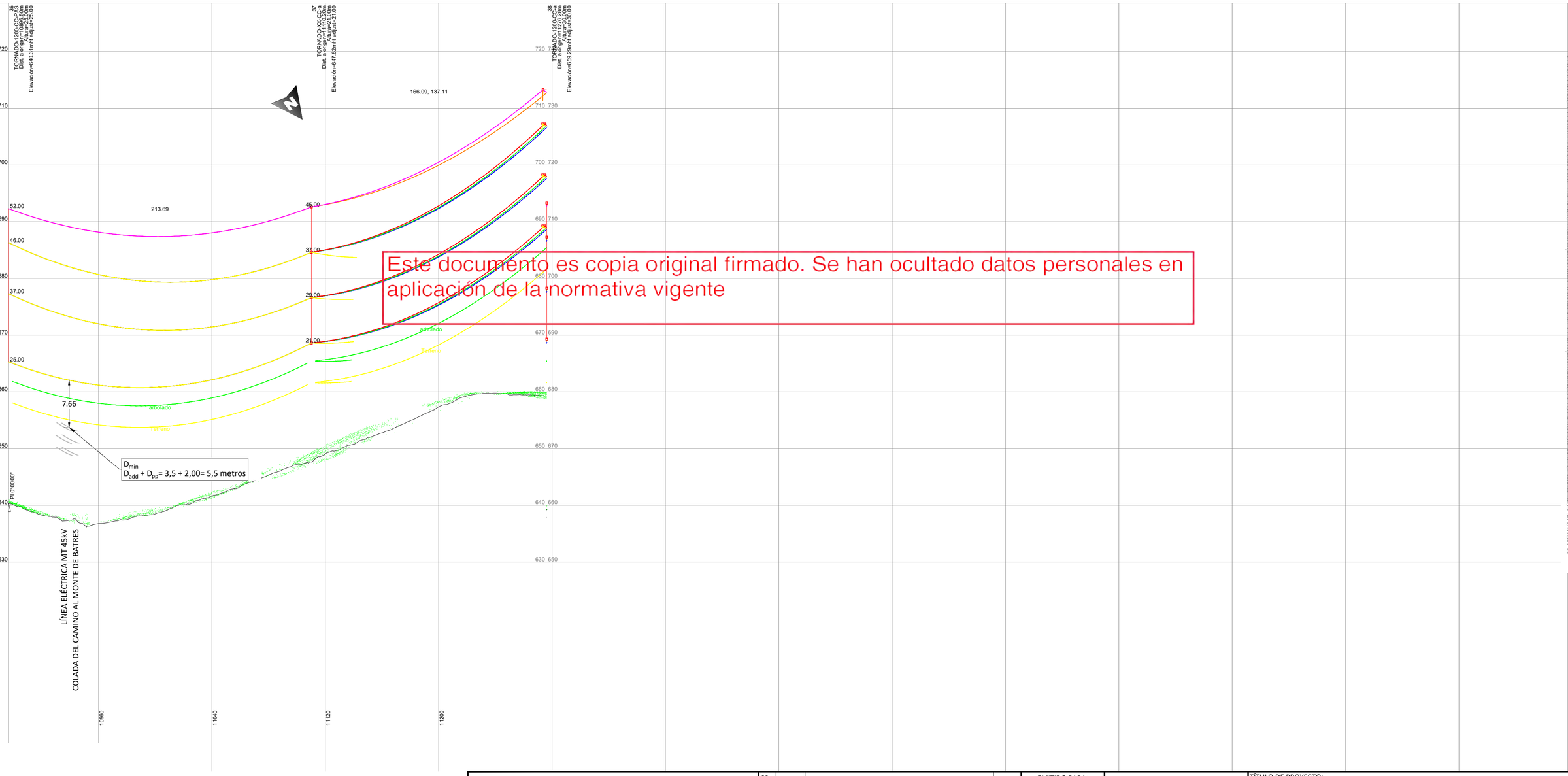

Este documento es copia original firmado. Se han ocultado datos personales en aplicación de la normativa vigente

EL VISADO DE ESTE TRABAJO TIENE POR OBJETO LA COMPROBACIÓN DE LA IDENTIDAD Y HABILITACIÓN PROFESIONAL DEL TITULADO QUE FIRMA EL DOCUMENTO Y LA CORRECCIÓN FORMAL DEL VISADO, ES DECIR, QUE CUMPLE CON LAS NORMAS VIGENTES.
COLEGIO OFICIAL DE INGENIEROS INDUSTRIALES DE BURGOS Y PALENCIA.
Sello electrónico vinculado al visado número BU2300426 con fecha 29/09/2023
Responsable ejercicio profesional: 1329 EMPRE - PONFERRADINO
Documento con firma electrónica reconocida y verificable en colibp.e-gestion.es/validacion.aspx con CSV: VIlsfotqp0x5632920231919814

NOTAS GENERALES:

REV.	FECHA	DESCRIPCIÓN	FIRMA
06			----
05			----
04			----
03			----
02	25.09.23	COMENTARIOS CLIENTE	E.R.S.
01	15.09.23	INICIO PROYECTO	E.R.S.

EMITIDO PARA:
- ☐ Solo información
- ☐ Aprobar
- ☐ Presupuestar
- ☐ Construcción
- ☐ AS Built

solida

TÍTULO DE PROYECTO: LÍNEA 4C 220kV NUDOS LEGANÉS-FORTUNA-PRADO-VENTAS

TÍTULO DEL PLANO: PLANTA Y PERFIL LONGITUDINAL AÉREO

REF. PLANO: SOIL2320401ALPCPP11

ESCALA: H: 1/2.000 V: 1/500

Nº HOJA: 13 de 24

REV: 02

PROYECTADO	J.N.P.	15.09.2023
DIBUJADO	E.R.S.	15.09.2023
APROBADO	E.R.S.	15.09.2023

DIN-A2

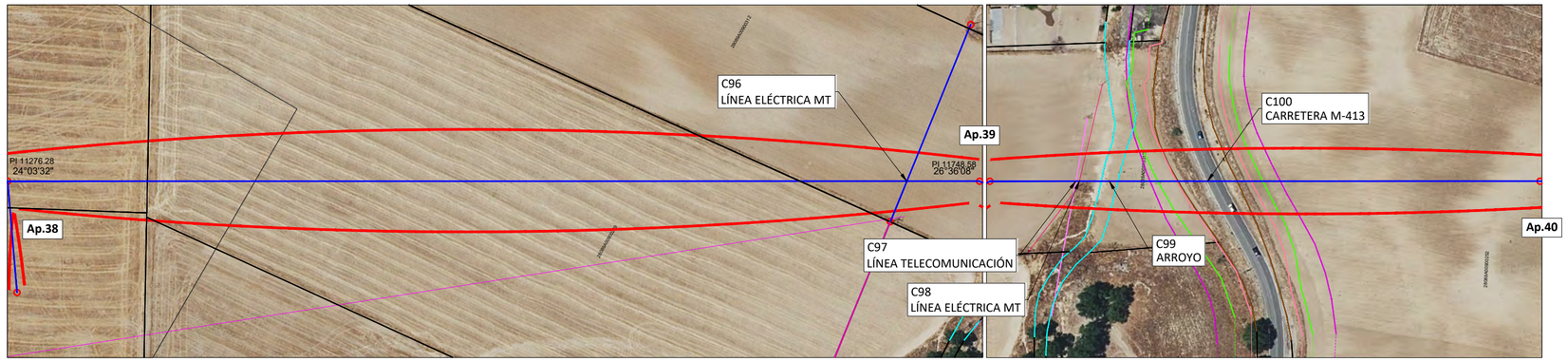

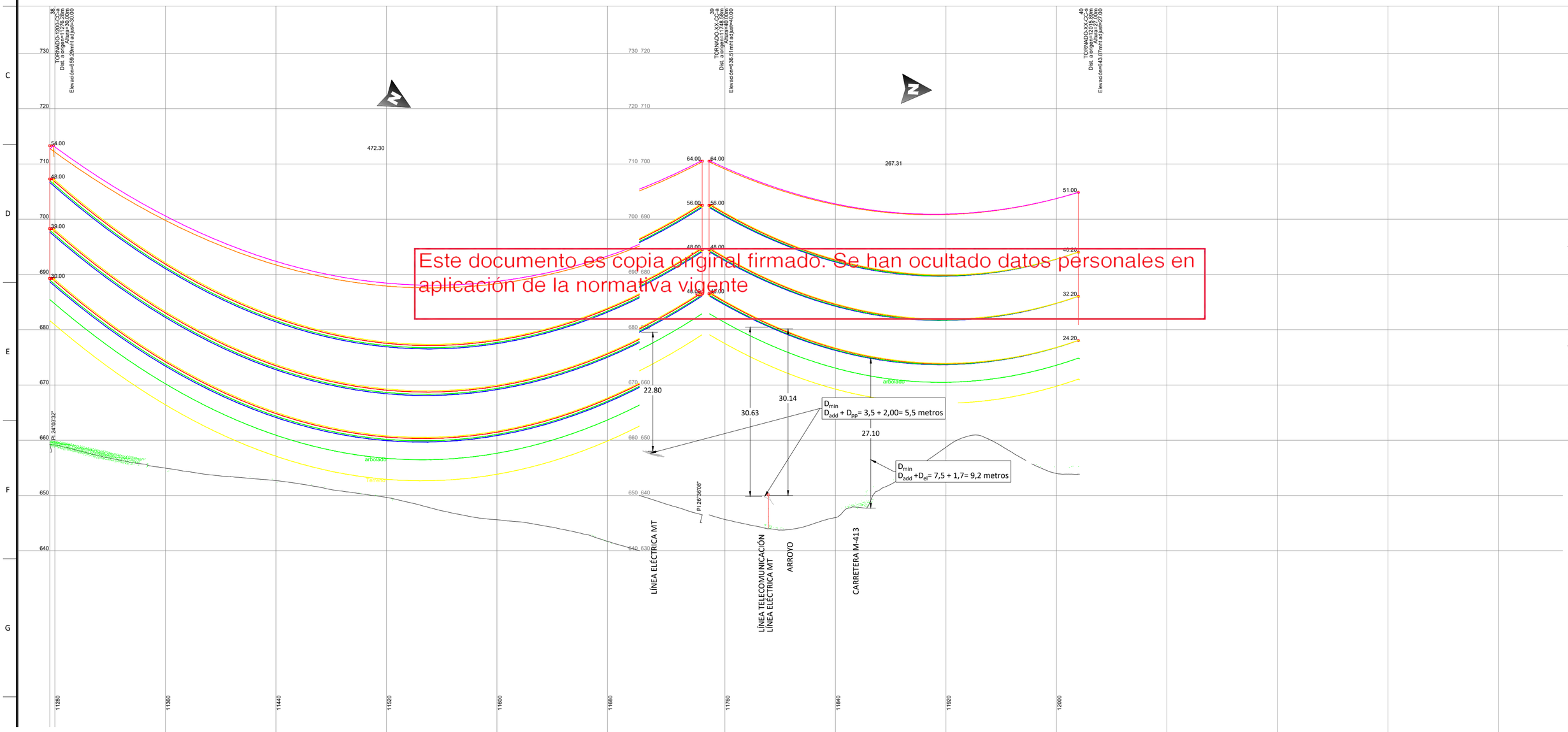

Este documento es copia original firmado. Se han ocultado datos personales en aplicación de la normativa vigente

EL VISADO DE ESTE TRABAJO TIENE POR OBJETO LA COMPROBACIÓN DE LA IDENTIDAD Y HABILITACIÓN PROFESIONAL DEL TITULADO QUE FIRMA EL DOCUMENTO Y LA CORRECCIÓN FORMAL DEL USO DE LA NORMATIVA VIGENTE DEL TITULO DE INGENIERO TÉCNICO INDUSTRIAL
COLEGIO OFICIAL DE INGENIEROS INDUSTRIALES DE BURGOS Y PALENCIA.
Sello electrónico vinculado al visado número BU2300426 con fecha 29/09/2023
Documento con firma electrónica reconocida y verificable en coibp.e-gestion.es/validacion.aspx con CSV: Vlisfotqjp0x5632920231919814

NOTAS GENERALES:

REV.	FECHA	DESCRIPCIÓN	FIRMA
06			----
05			----
04			----
03			----
02	25.09.23	COMENTARIOS CLIENTE	E.R.S.
01	15.09.23	INICIO PROYECTO	E.R.S.

EMITIDO PARA:
- ☐ Solo información
- ☐ Aprobar
- ☐ Presupuestar
- ☐ Construcción
- ☐ AS Built

solida

TÍTULO DE PROYECTO: LÍNEA 4C 220kV NUDOS LEGANÉS-FORTUNA-PRADO-VENTAS

TÍTULO DEL PLANO: PLANTA Y PERFIL LONGITUDINAL AÉREO

REF. PLANO: SOIL2320401ALPCPP11

ESCALA: H: 1/2.000 V: 1/500

Nº HOJA: 14 de 24

REV: 02

PROYECTADO	J.N.P.	15.09.2023
DIBUJADO	E.R.S.	15.09.2023
APROBADO	E.R.S.	15.09.2023

DIN-A2

PLS-CADD Drawing

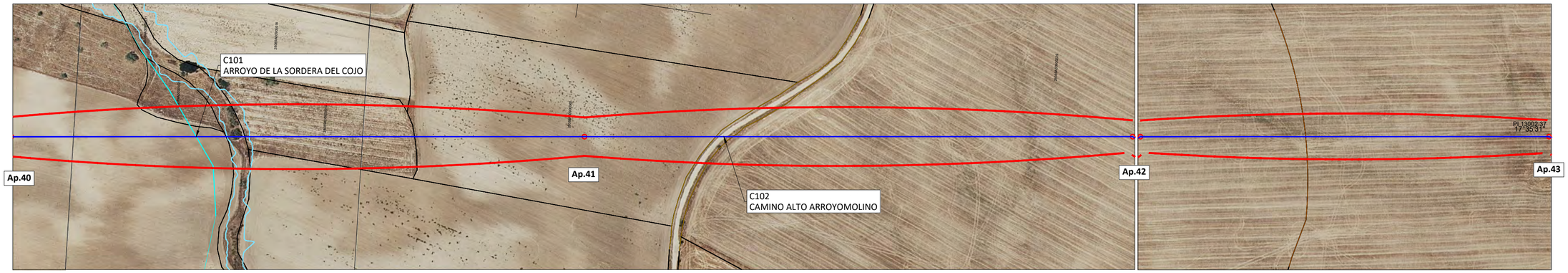

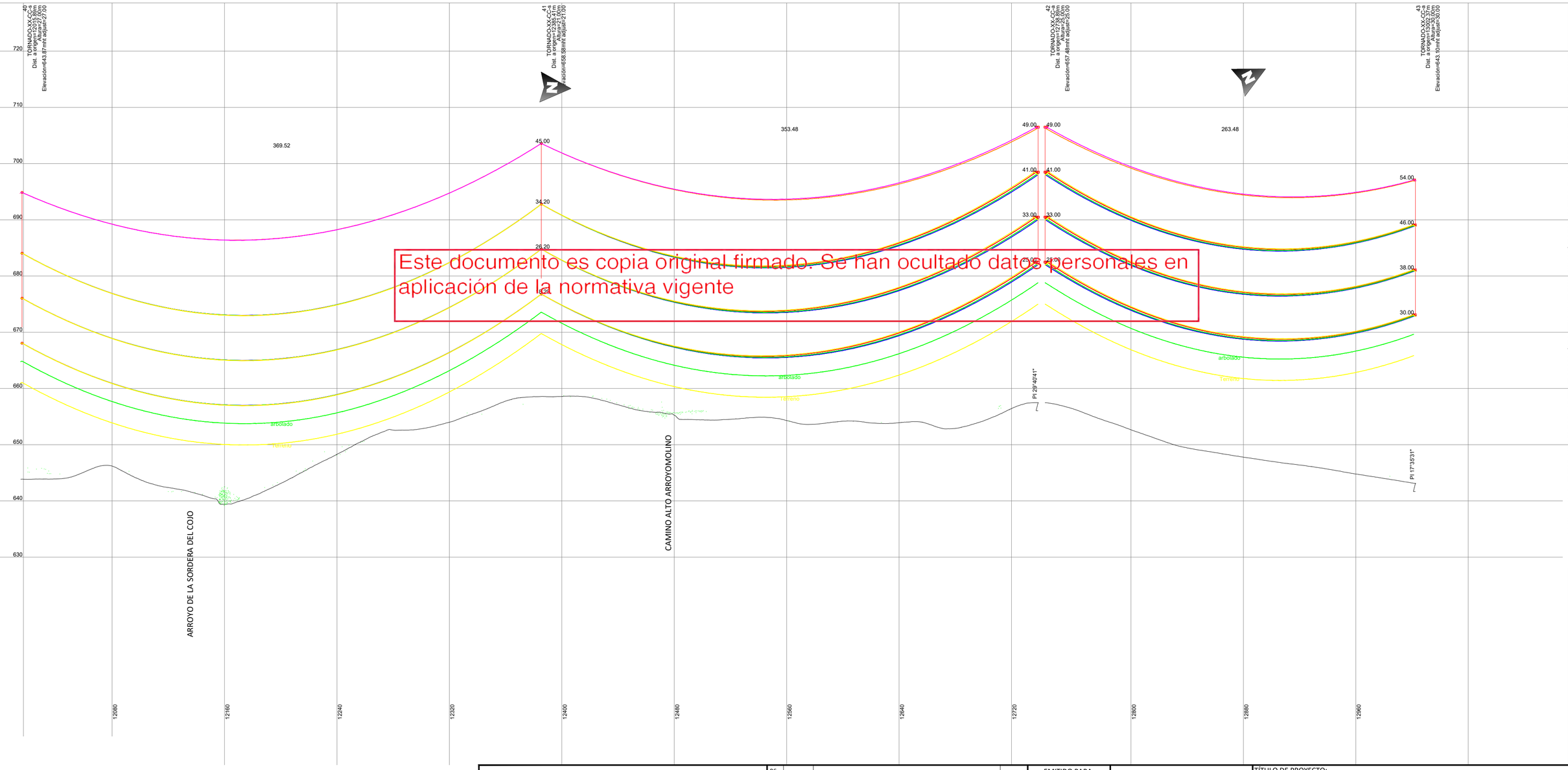

Este documento es copia original firmado. Se han ocultado datos personales en aplicación de la normativa vigente

EL VISADO DE ESTE TRABAJO TIENE POR OBJETO LA COMPROBACIÓN DE LA IDENTIDAD Y HABILITACIÓN PROFESIONAL DEL TITULADO QUE FIRMA EL DOCUMENTO Y LA CORRECTA CONFORMIDAD FORMAL DEL VISADO, DE ACUERDO CON LA NORMATIVA VIGENTE.
COLEGIO OFICIAL DE INGENIEROS INDUSTRIALES DE BURGOS Y PALENCIA.
Sello electrónico vinculado al visado número BU2300426 con fecha 29/09/2023
Documento obligatorio según Decreto 1329 BOJCyL PROYECTO SIMPLIFICADO
Documento con firma electrónica reconocida y verificable en colibp.e-gestion.es/validacion.aspx con CSV: Vlisfotqp0x5632920231919814

NOTAS GENERALES:

REV.	FECHA	DESCRIPCIÓN	FIRMA
06			----
05			----
04			----
03			----
02	25.09.23	COMENTARIOS CLIENTE	E.R.S.
01	15.09.23	INICIO PROYECTO	E.R.S.

EMITIDO PARA:
- ☐ Solo información
- ☐ Aprobar
- ☐ Presupuestar
- ☐ Construcción
- ☐ AS Built

solida

TÍTULO DE PROYECTO: LÍNEA 4C 220kV NUDOS LEGANÉS-FORTUNA-PRADO-VENTAS

TÍTULO DEL PLANO: PLANTA Y PERFIL LONGITUDINAL AÉREO

REF. PLANO: SOIL2320401ALPCPP11

ESCALA: H: 1/2.000 V: 1/500

Nº HOJA: 15 de 24

REV: 02

PROYECTADO	J.N.P.	15.09.2023
DIBUJADO	E.R.S.	15.09.2023
APROBADO	E.R.S.	15.09.2023

DIN-A2

PLS-CADD Drawing

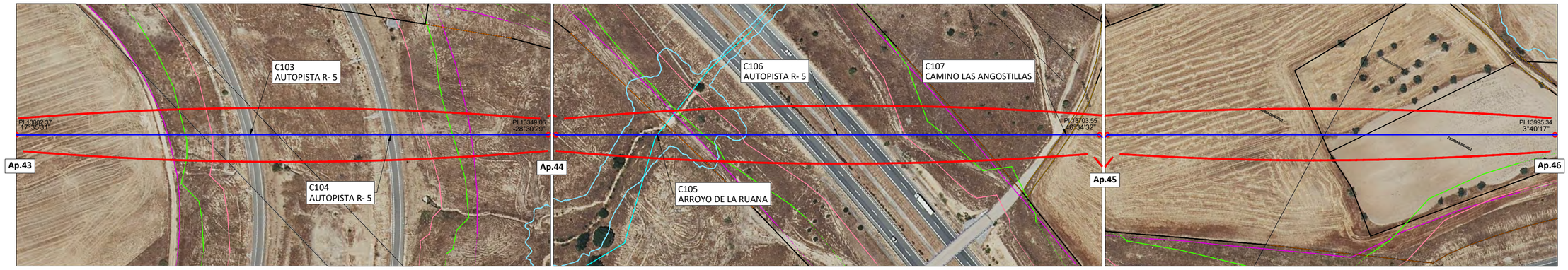

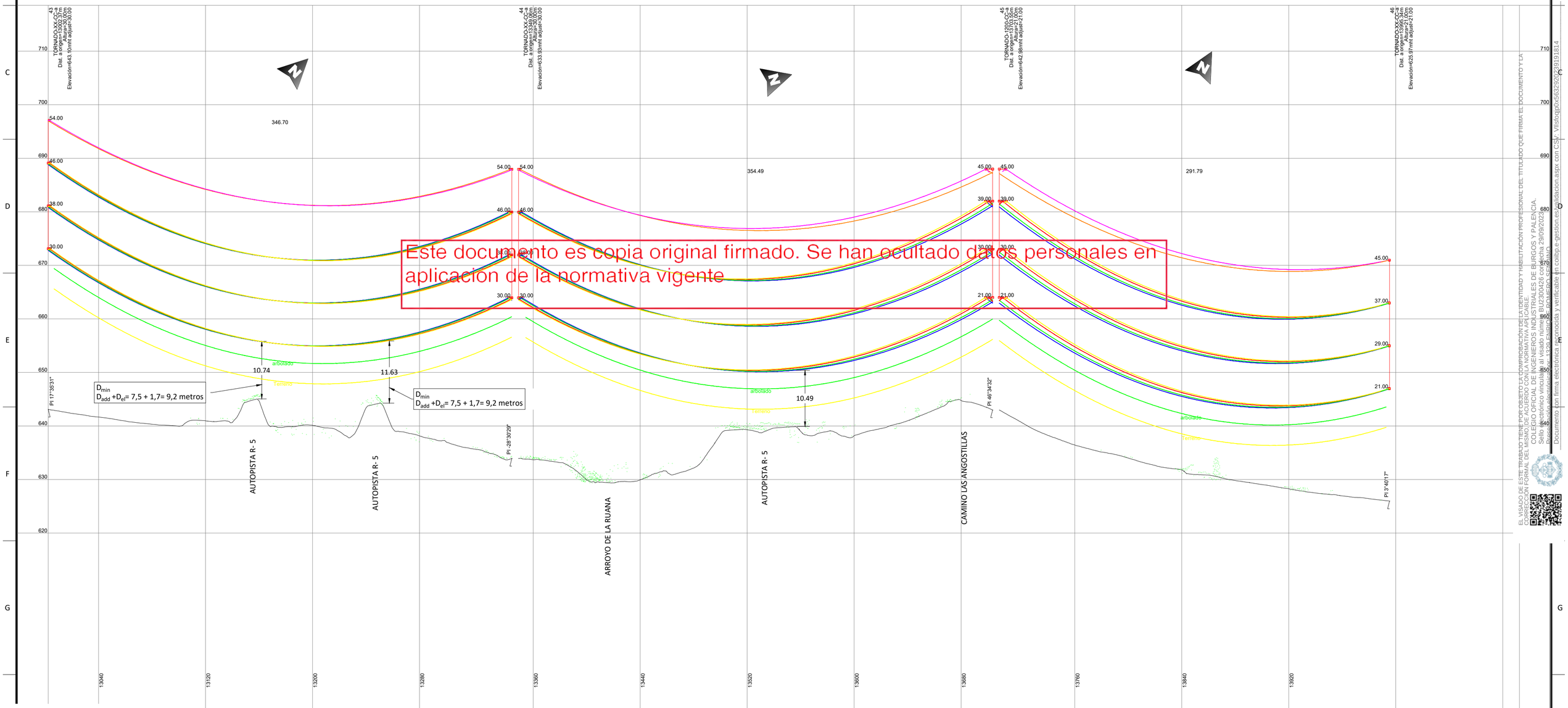

Este documento es copia original firmado. Se han ocultado datos personales en aplicación de la normativa vigente

EL VISADO DE ESTE TRABAJO TIENE POR OBJETO LA COMPROBACIÓN DE LA IDENTIDAD Y HABILITACIÓN PROFESIONAL DEL TITULADO QUE FIRMA EL DOCUMENTO Y LA CORRECCIÓN FORMAL DEL VISADO, ESTANDO VINCULADO AL EXPEDIENTE CON CÓDIGO 23-00426
COLEGIO OFICIAL DE INGENIEROS INDUSTRIALES DE BURGOS Y PALENCIA.
Sello electrónico vinculado al visado número BU2300426 con fecha 29/09/2023
Documento electrónico generado con 1329 Empresa: PRIMERO SERVIO
Documento con firma electrónica reconocida y verificable en colibp.e-gestion.es/validacion.aspx con CSV: Vlisforjp0x5632920231919814

NOTAS GENERALES:

REV.	FECHA	DESCRIPCIÓN	FIRMA
06			----
05			----
04			----
03			----
02	25.09.23	COMENTARIOS CLIENTE	E.R.S.
01	15.09.23	INICIO PROYECTO	E.R.S.

EMITIDO PARA:
- ☐ Solo información
- ☐ Aprobar
- ☐ Presupuestar
- ☐ Construcción
- ☐ AS Built

solida

TÍTULO DE PROYECTO: LÍNEA 4C 220kV NUDOS LEGANÉS-FORTUNA-PRADO-VENTAS

TÍTULO DEL PLANO: PLANTA Y PERFIL LONGITUDINAL AÉREO

REF. PLANO: SOIL2320401ALPCPP11

ESCALA: H: 1/2.000 V: 1/500

Nº HOJA: 16 de 24

REV: 02

PROYECTADO	J.N.P.	15.09.2023
DIBUJADO	E.R.S.	15.09.2023
APROBADO	E.R.S.	15.09.2023

DIN-A2

PLS-CADD Drawing

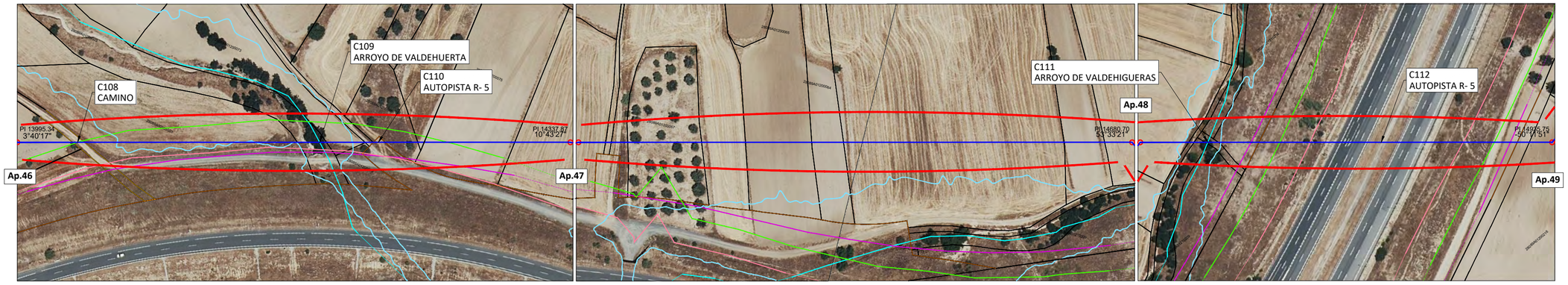

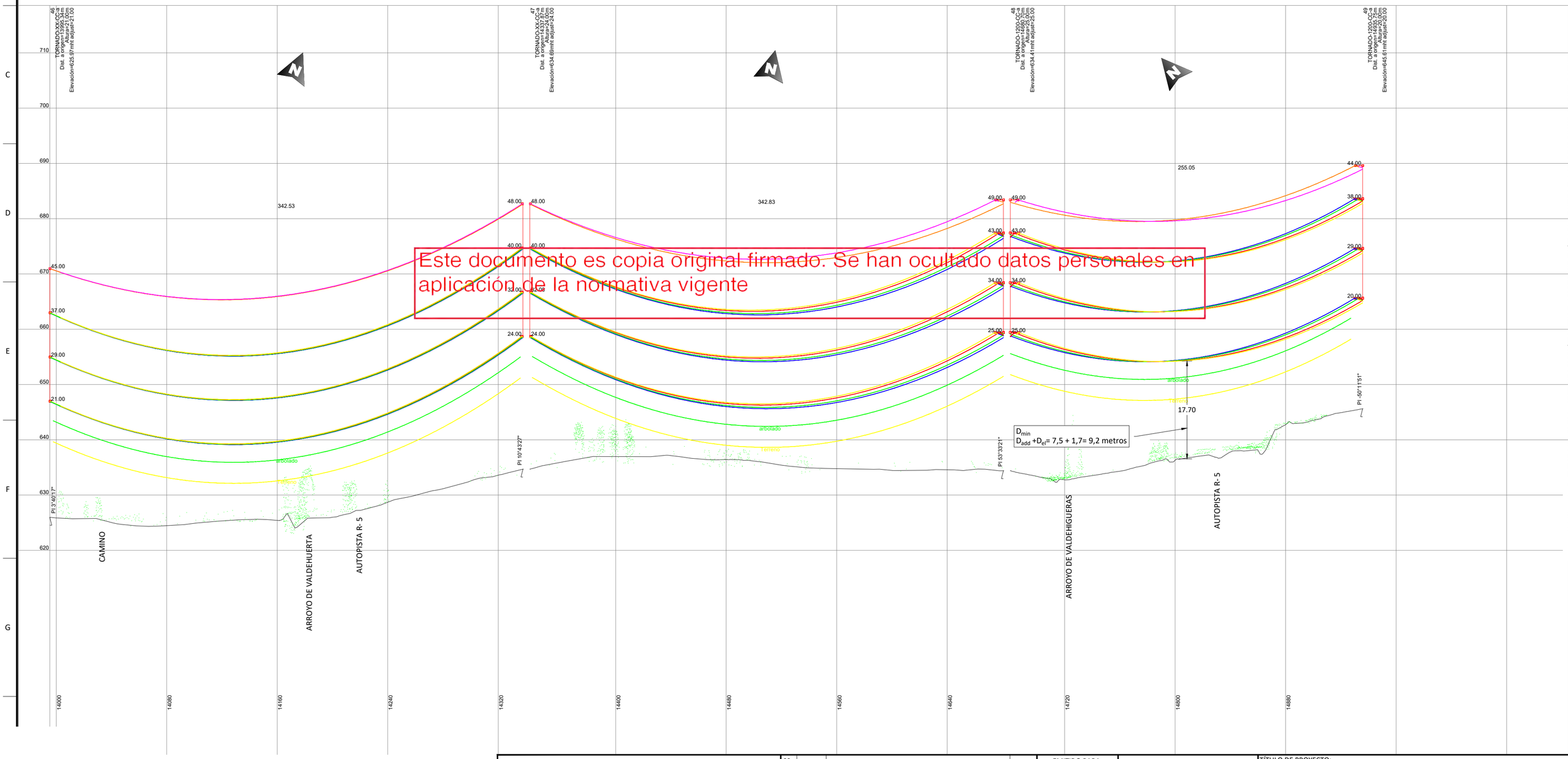

Este documento es copia original firmado. Se han ocultado datos personales en aplicación de la normativa vigente

EL VISADO DE ESTE TRABAJO TIENE POR OBJETO LA COMPROBACIÓN DE LA IDENTIDAD Y HABILITACIÓN PROFESIONAL DEL TITULADO QUE FIRMA EL DOCUMENTO Y LA CORRECCIÓN FORMAL DEL MISMO, SIN ENTRAR EN EL CONTENIDO DEL ARTÍCULO OBJETO DEL VISADO.
COLEGIO OFICIAL DE INGENIEROS INDUSTRIALES DE BURGOS Y PALENCIA.
Sello electrónico vinculado al visado número BU2300426 con fecha 29/09/2023
Documento sin firma electrónica, reconocida y verificable en colibp.e-gestion.es/validacion.aspx con CSV: VIlsfotqp0x5632920231919814
Documento con firma electrónica reconocida

NOTAS GENERALES:

REV.	FECHA	DESCRIPCIÓN	FIRMA
06			----
05			----
04			----
03			----
02	25.09.23	COMENTARIOS CLIENTE	E.R.S.
01	15.09.23	INICIO PROYECTO	E.R.S.

EMITIDO PARA:
- ☐ Solo información
- ☐ Aprobar
- ☐ Presupuestar
- ☐ Construcción
- ☐ AS Built

solida

TÍTULO DE PROYECTO: LÍNEA 4C 220kV NUDOS LEGANÉS-FORTUNA-PRADO-VENTAS

TÍTULO DEL PLANO: PLANTA Y PERFIL LONGITUDINAL AÉREO

REF. PLANO: SOIL2320401ALPCPP11

ESCALA: H: 1/2.000 V: 1/500

Nº HOJA: 17 de 24

REV: 02

PROYECTADO	J.N.P.	15.09.2023
DIBUJADO	E.R.S.	15.09.2023
APROBADO	E.R.S.	15.09.2023

DIN-A2

PLS-CADD Drawing

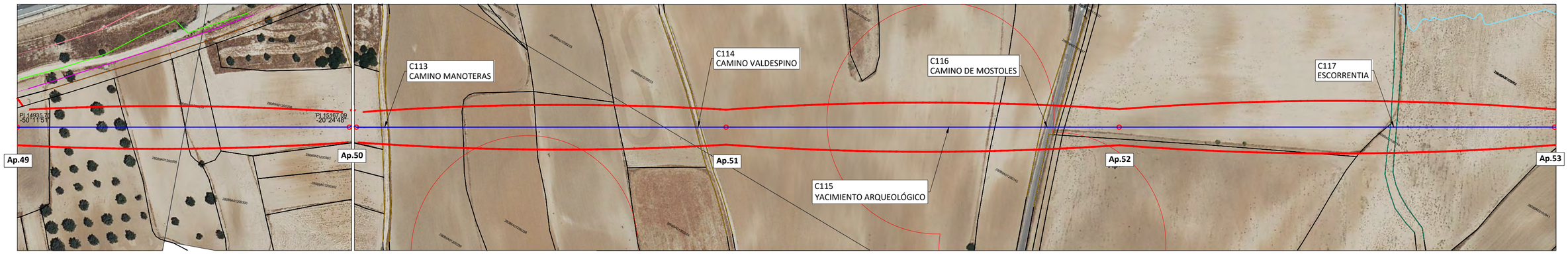

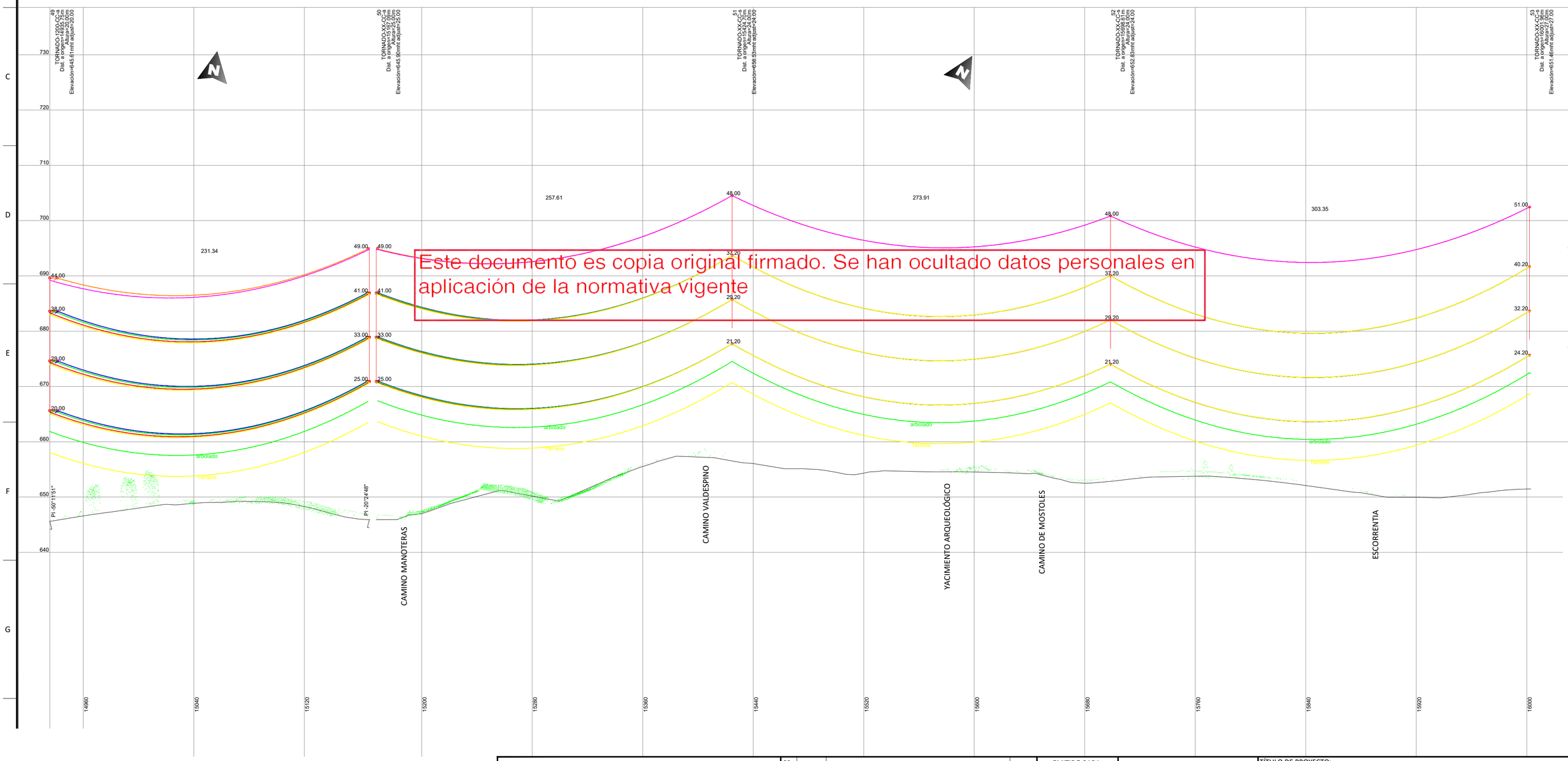

Este documento es copia original firmado. Se han ocultado datos personales en aplicación de la normativa vigente

EL VISADO DE ESTE TRABAJO TIENE POR OBJETO LA COMPROBACIÓN DE LA IDENTIDAD Y HABILITACIÓN PROFESIONAL DEL TITULADO QUE FIRMA EL DOCUMENTO Y LA CORRECTA CONFORMIDAD FORMAL DEL MISMO CON LOS CÁNONES VIGENTES APLICABLES.
COLEGIO OFICIAL DE INGENIEROS INDUSTRIALES DE BURGOS Y PALENCIA.
Sello electrónico vinculado al visado número BU2300426 con fecha 29/09/2023
Documento sin firma electrónica reconocida y verificable en colibp.e-gestion.es/validacion.aspx con CSV: Vlisfotqjp0x5632920231919814
Documento con firma electrónica reconocida

NOTAS GENERALES:

REV.	FECHA	DESCRIPCIÓN	FIRMA
06			----
05			----
04			----
03			----
02	25.09.23	COMENTARIOS CLIENTE	E.R.S.
01	15.09.23	INICIO PROYECTO	E.R.S.

EMITIDO PARA:
- ☐ Solo información
- ☐ Aprobar
- ☐ Presupuestar
- ☐ Construcción
- ☐ AS Built

solida

TÍTULO DE PROYECTO: LÍNEA 4C 220kV NUDOS LEGANÉS-FORTUNA-PRADO-VENTAS

TÍTULO DEL PLANO: PLANTA Y PERFIL LONGITUDINAL AÉREO

REF. PLANO: SOIL2320401ALPCPP11

ESCALA: H: 1/2.000 V: 1/500

Nº HOJA: 18 de 24

REV: 02

PROYECTADO	J.N.P.	15.09.2023
DIBUJADO	E.R.S.	15.09.2023
APROBADO	E.R.S.	15.09.2023

DIN-A2

PLS-CADD Drawing

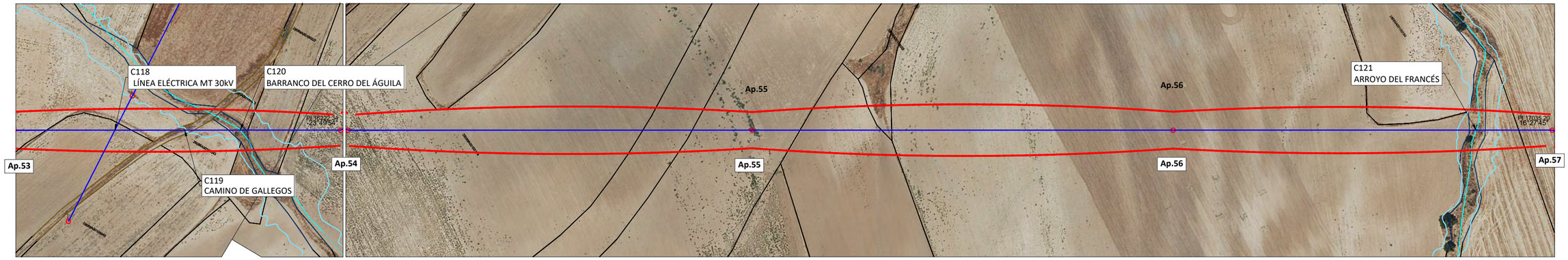

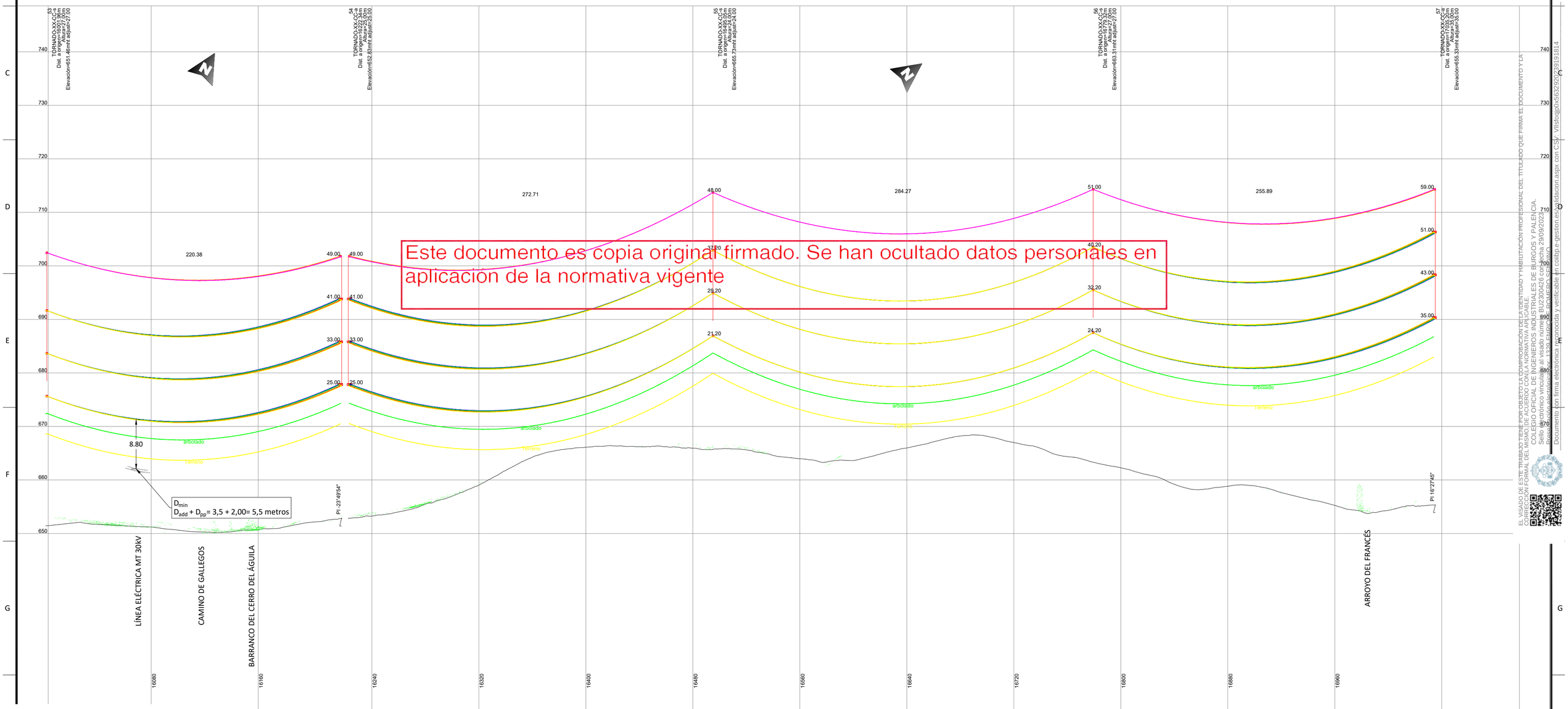

Este documento es copia original firmado. Se han ocultado datos personales en aplicación de la normativa vigente

EL VISADO DE ESTE TRABAJO TIENE POR OBJETO LA COMPROBACIÓN DE LA IDENTIDAD Y HABILITACIÓN PROFESIONAL DEL TITULADO QUE FIRMA EL DOCUMENTO Y LA CORRECTA CUMPLIMENTACIÓN FORMAL DEL MISMO, DE ACUERDO CON LA NORMATIVA VIGENTE APLICABLE.
COLEGIO OFICIAL DE INGENIEROS INDUSTRIALES DE BURGOS Y PALENCIA.
Sello electrónico vinculado al visado número BU2300426 con fecha 29/09/2023
Documento obligatorio según Decreto 1329/2009 - PRIMERO SE ENVIO
Documento con firma electrónica reconocida y verificable en colibp.e-gestion.es/validacion.aspx con CSV: VIlsfotqjp0x5632920231911814

NOTAS GENERALES:

REV.	FECHA	DESCRIPCIÓN	FIRMA
06			----
05			----
04			----
03			----
02	25.09.23	COMENTARIOS CLIENTE	E.R.S.
01	15.09.23	INICIO PROYECTO	E.R.S.

EMITIDO PARA:
- [ ] Solo información
- [ ] Aprobar
- [ ] Presupuestar
- [ ] Construcción
- [ ] AS Built

solida

TÍTULO DE PROYECTO: LÍNEA 4C 220kV NUDOS LEGANÉS-FORTUNA-PRADO-VENTAS

TÍTULO DEL PLANO: PLANTA Y PERFIL LONGITUDINAL AÉREO

REF. PLANO: SOIL2320401ALPCPP11

ESCALA: H: 1/2.000 V: 1/500

Nº HOJA: 19 de 24

REV: 02

PROYECTADO	J.N.P.	15.09.2023
DIBUJADO	E.R.S.	15.09.2023
APROBADO	E.R.S.	15.09.2023

DIN-A2

PLS-CADD Drawing



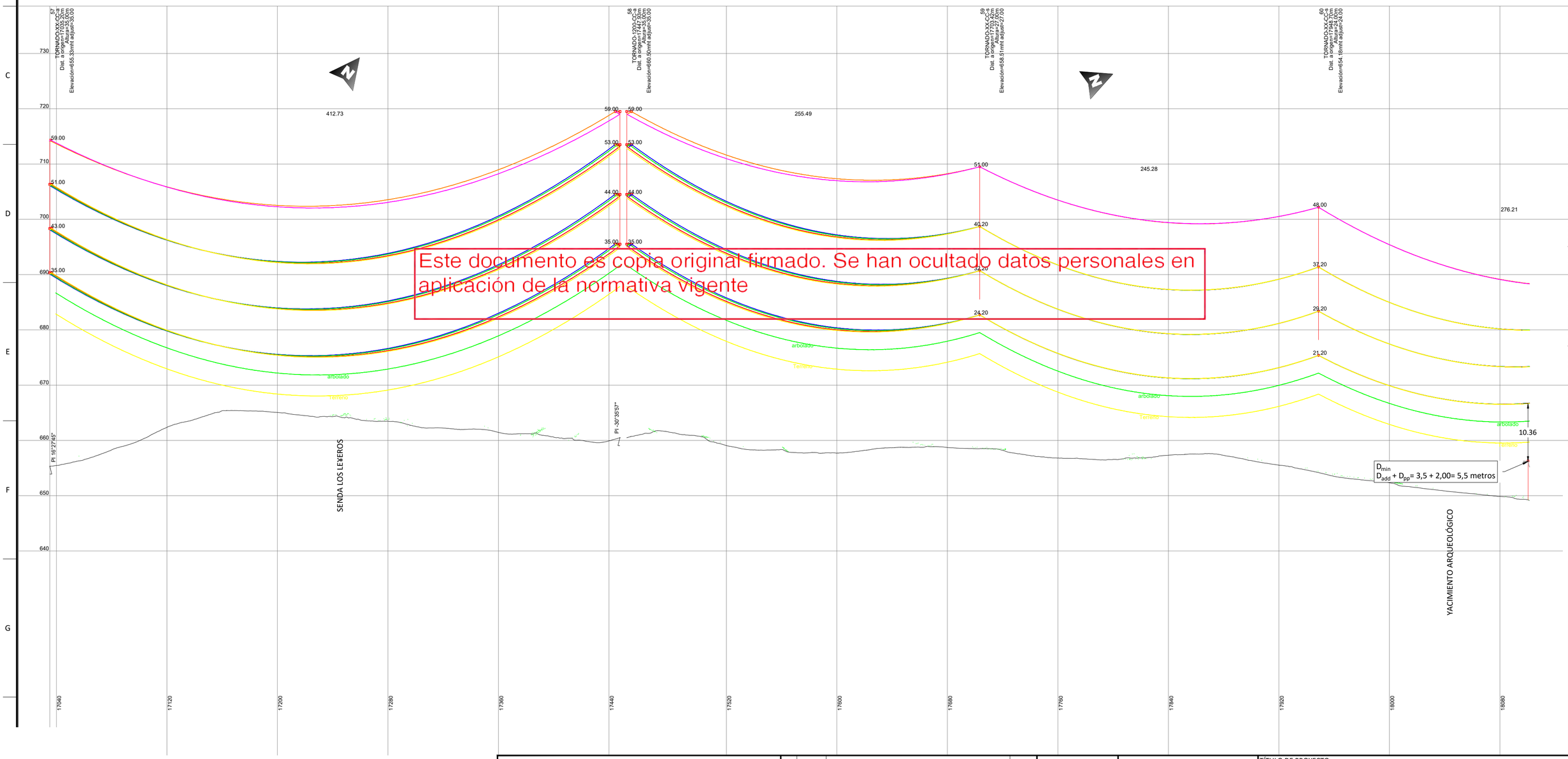

Este documento es copia original firmado. Se han ocultado datos personales en aplicación de la normativa vigente

EL VISADO DE ESTE TRABAJO TIENE POR OBJETO LA COMPROBACIÓN DE LA IDENTIDAD Y HABILITACIÓN PROFESIONAL DEL TITULADO QUE FIRMA EL DOCUMENTO Y LA CORRECTA CUMPLIMENTACIÓN FORMAL DEL VISADO, ATENDIENDO A LO ESTABLECIDO EN LA NORMATIVA VIGENTE
COLEGIO OFICIAL DE INGENIEROS INDUSTRIALES DE BURGOS Y PALENCIA.
Sello electrónico vinculado al visado número BU2300426 con fecha 29/09/2023
Documento con firma electrónica reconocida y verificable en colibp.e-gestion.es/validacion.aspx con CSV: VIlsfotqp0x5632920231919814

NOTAS GENERALES:

REV.	FECHA	DESCRIPCIÓN	FIRMA
06			----
05			----
04			----
03			----
02	25.09.23	COMENTARIOS CLIENTE	E.R.S.
01	15.09.23	INICIO PROYECTO	E.R.S.

EMITIDO PARA:
- ☐ Solo información
- ☐ Aprobar
- ☐ Presupuestar
- ☐ Construcción
- ☐ AS Built

solida

TÍTULO DE PROYECTO: LÍNEA 4C 220kV NUDOS LEGANÉS-FORTUNA-PRADO-VENTAS

TÍTULO DEL PLANO: PLANTA Y PERFIL LONGITUDINAL AÉREO

REF. PLANO: SOIL2320401ALPCPP11

ESCALA: H: 1/2.000 V: 1/500

Nº HOJA: 20 de 24

REV: 02

PROYECTADO	J.N.P.	15.09.2023
DIBUJADO	E.R.S.	15.09.2023
APROBADO	E.R.S.	15.09.2023

DIN-A2

PLS-CADD Drawing

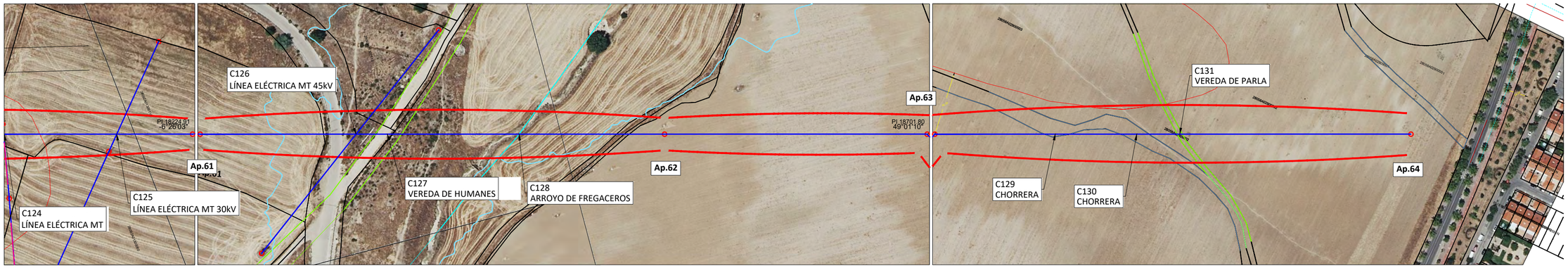

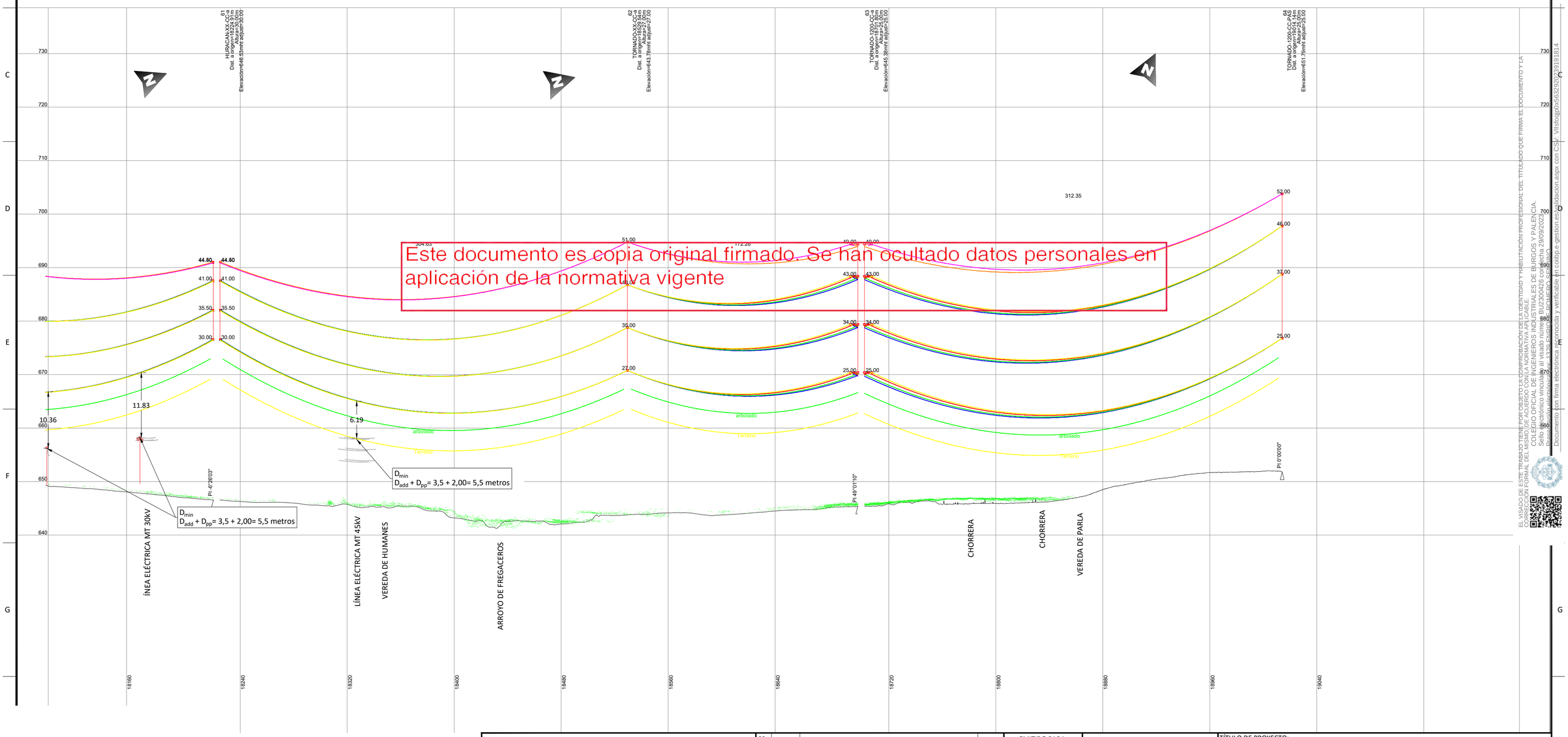

EL VISADO DE ESTE TRABAJO TIENE POR OBJETO LA COMPROBACIÓN DE LA IDENTIDAD Y HABILITACIÓN PROFESIONAL DEL TITULADO QUE FIRMA EL DOCUMENTO Y LA CORRECCIÓN FORMAL DEL MISMO, DE ACUERDO CON LA NORMATIVA VIGENTE.
COLEGIO OFICIAL DE INGENIEROS INDUSTRIALES DE BURGOS Y PALENCIA.
Sello electrónico vinculado al visado número BU2300426 con fecha 29/09/2023
Documento con firma electrónica reconocida y verificable en colibp.e-gestion.es/validacion.aspx con CSV: VIlsfotjp0x5632920231919814

NOTAS GENERALES:

REV.	FECHA	DESCRIPCIÓN	FIRMA
06			----
05			----
04			----
03			----
02	25.09.23	COMENTARIOS CLIENTE	E.R.S.
01	15.09.23	INICIO PROYECTO	E.R.S.

EMITIDO PARA:
- ☐ Solo información
- ☐ Aprobar
- ☐ Presupuestar
- ☐ Construcción
- ☐ AS Built

solida

TÍTULO DE PROYECTO: LÍNEA 4C 220kV NUDOS LEGANÉS-FORTUNA-PRADO-VENTAS

TÍTULO DEL PLANO: PLANTA Y PERFIL LONGITUDINAL AÉREO

REF. PLANO: SOIL2320401ALPCPP11

ESCALA: H: 1/2.000 V: 1/500

Nº HOJA: 21 de 24

REV: 02

PROYECTADO	J.N.P.	15.09.2023
DIBUJADO	E.R.S.	15.09.2023
APROBADO	E.R.S.	15.09.2023

DIN-A2

PLS-CADD Drawing

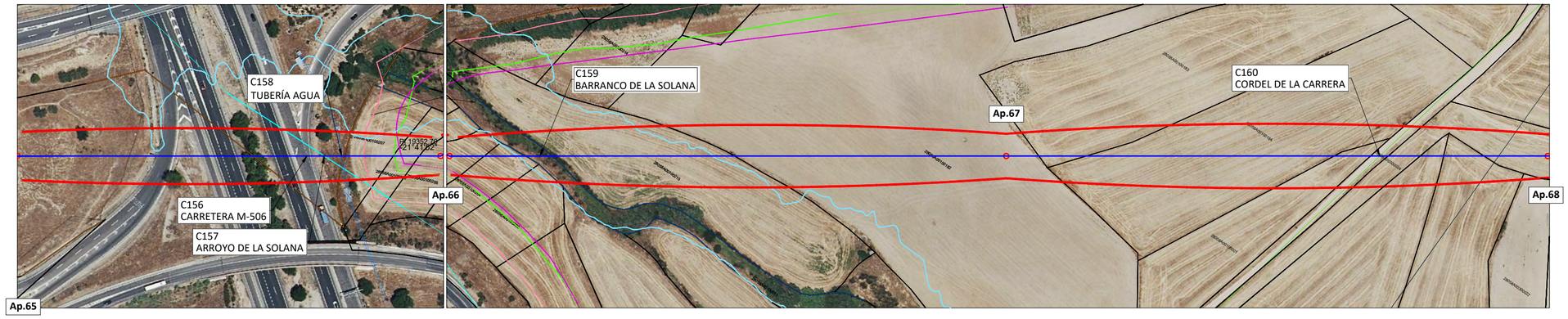

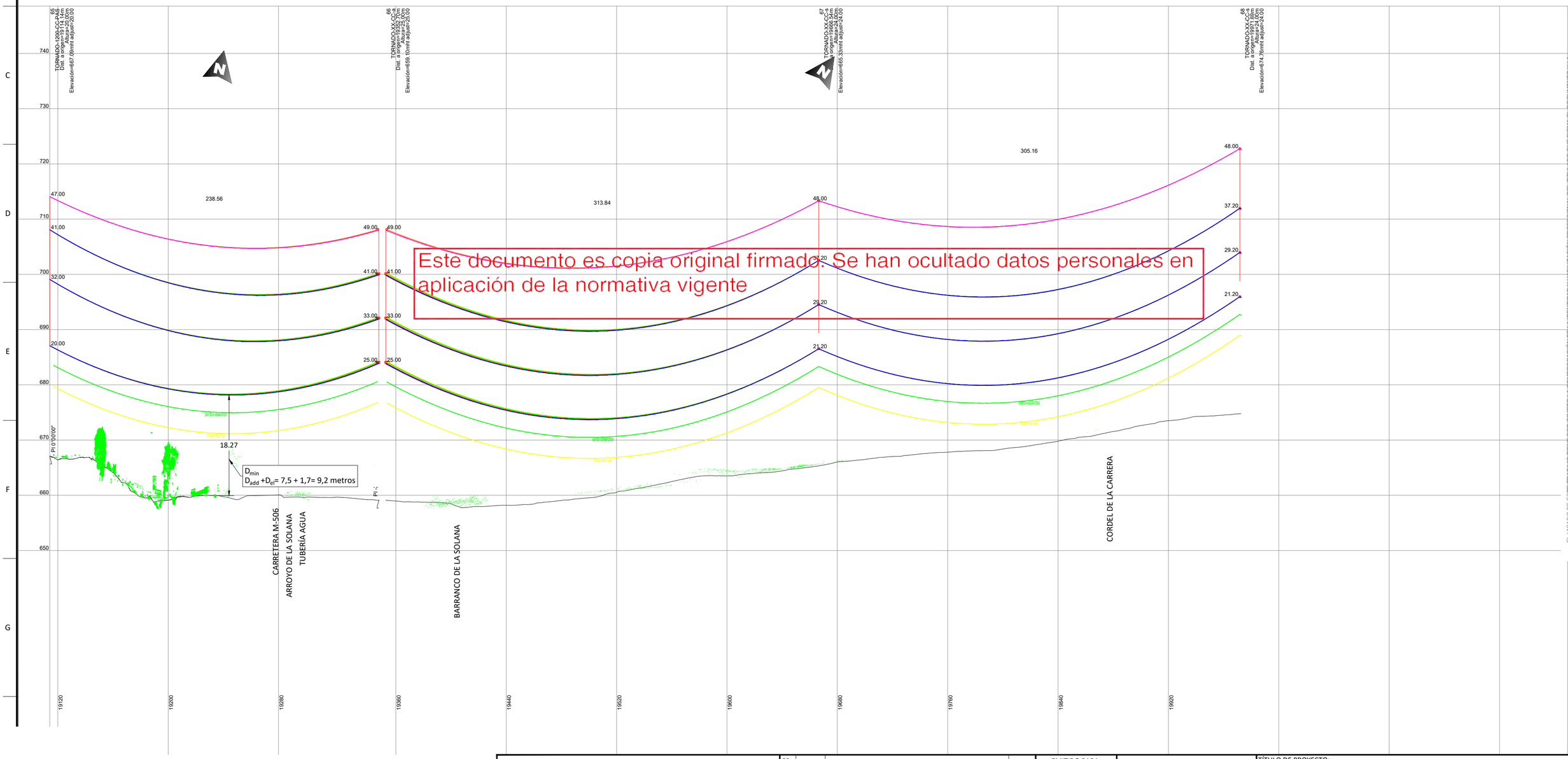

Este documento es copia original firmado. Se han ocultado datos personales en aplicación de la normativa vigente

EL VISADO DE ESTE TRABAJO TIENE POR OBJETO LA COMPROBACIÓN DE LA IDENTIDAD Y HABILITACIÓN PROFESIONAL DEL TITULADO QUE FIRMA EL DOCUMENTO Y LA CORRECCIÓN FORMAL DEL VISADO, DE ACUERDO CON LA NORMATIVA VIGENTE.
COLEGIO OFICIAL DE INGENIEROS INDUSTRIALES DE BURGOS Y PALENCIA.
Sello electrónico vinculado al visado número BU2300426 con fecha 29/09/2023
Responsable ejecución: 1329 EUROS - PONFERRADINO
Documento con firma electrónica reconocida y verificable en colibp.e-gestion.es/validacion.aspx con CSV: VIlsfotqjp0x563292093191814

NOTAS GENERALES:

REV.	FECHA	DESCRIPCIÓN	FIRMA
06			----
05			----
04			----
03			----
02	25.09.23	COMENTARIOS CLIENTE	E.R.S.
01	15.09.23	INICIO PROYECTO	E.R.S.

EMITIDO PARA:
- ☐ Solo información
- ☐ Aprobar
- ☐ Presupuestar
- ☐ Construcción
- ☐ AS Built

solida

TÍTULO DE PROYECTO: LÍNEA 4C 220kV NUDOS LEGANÉS-FORTUNA-PRADO-VENTAS

TÍTULO DEL PLANO: PLANTA Y PERFIL LONGITUDINAL AÉREO

REF. PLANO: SOIL2320401ALPCPP11

ESCALA: H: 1/2.000 V: 1/500

Nº HOJA: 22 de 24

REV: 02

PROYECTADO	J.N.P.	15.09.2023
DIBUJADO	E.R.S.	15.09.2023
APROBADO	E.R.S.	15.09.2023

DIN-A2